Locatieplan ondergrondse containers

Gemeente Steenbergen

5. Welberg

Definitieve versie
Opgesteld door JMA
Datum: 09-06-2017

JMA

gemeente Steenbergen

De Jonge Milieu Advies
Utrechtseweg 9, 3704 HA Zeist
T. 030-6991599
E. info@dejongemilieuadvies.nl
I. www.dejongemilieuadvies.nl

Inhoudsopgave

Containernummer	Straat	Aansluitingen	Max. loopafstand	Paginanummer
5011	Kartuizerstraat 3	101	242 meter	6
5021	Pastoor Ermenstraat 28	72	255 meter	7
5031	Kapelaan Kockstraat 45A	60	249 meter	8
5041	Laurentiusdijk 16	74	253 meter	9
5051	Laurentiusdijk	56	250 meter	10
5061	Hoogstraat	54	194 meter	11
5071	Welbergsedijk 50A	56	246 meter	12
Maatwerk		30		
Totaal		**512**		

Legenda

Gas

Electriciteit

Data-transport

Waterleidingen

Riolering

rest bovengronds

kunststof bovengronds

textiel bovengronds

glas bovengronds

papier bovengronds

rest ondergronds

kunststof ondergronds

textiel ondergronds

glas ondergronds

papier ondergronds

JMA

gemeente Steenbergen

Kern: Welberg

5

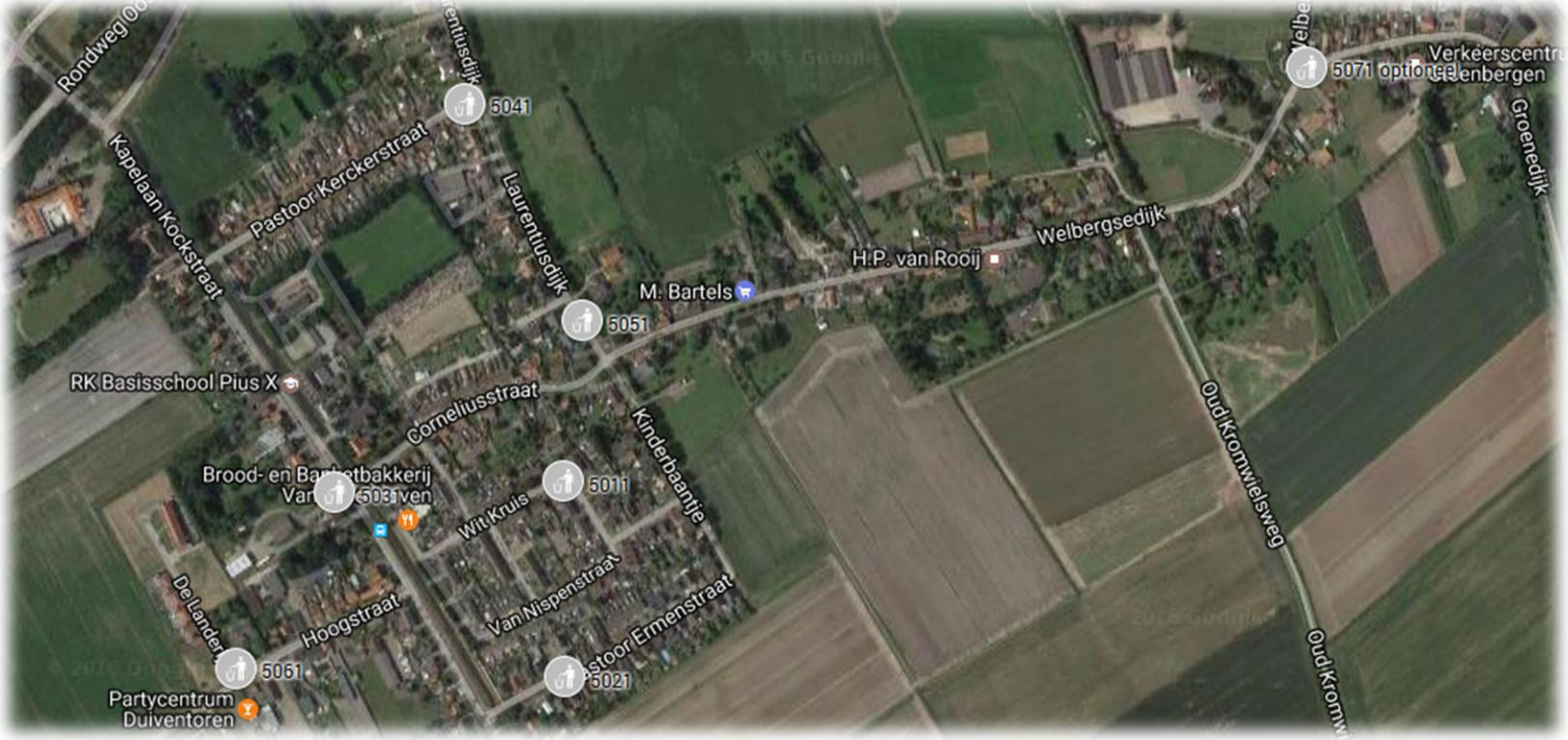

Containernummer:		5011		Plattegrond
				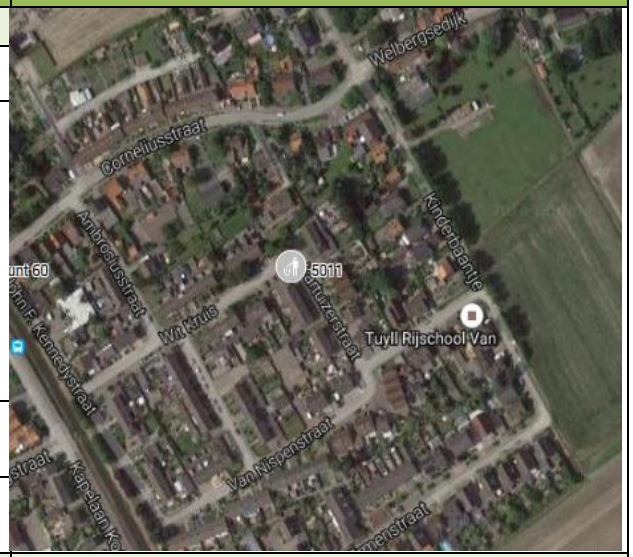
Kern:	Welberg	Straat:	Kartuizerstraat 3	
Korte locatieomschrijving: Plaatsing in het trottoir.		*Bedoeld voor*: – Kartuizerstraat 1–17 & 2-14 (16) – Hoge Bogerd 1–3 & 2-8 (6) – Wit Kruis 1–23 & 2-12 (18) – Van der Wellenstraat 1–11 & 2-16 (14) – Van Nispenstraat 1–15 & 2-44 (28) – Ambrosiusstraat 1–8 (6) – John F. Kennedystraat 5-23 (11)		
		Aantal aansluitingen: 101		
		Maximale loopafstand: 242 meter		
Klic:		Kabels en leidingen		Locatiefoto
Geen belemmerende kabels en leidingen				
Opmerkingen: Akkoord bevonden n.a.v. overleg 18-11-2016				

Containernummer:		5021		Plattegrond
				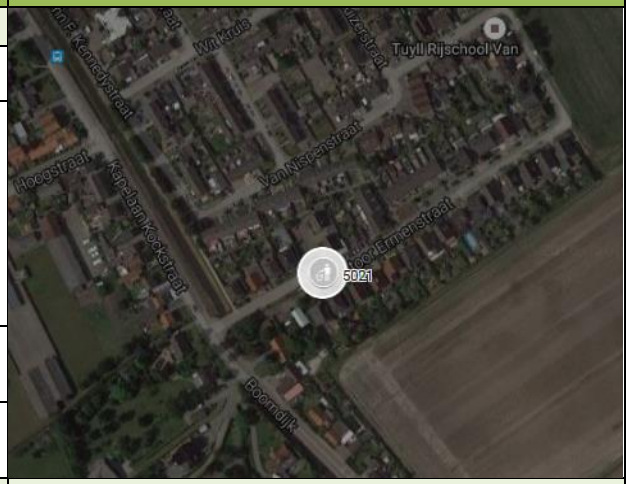
Kern:	Welberg	Straat:	Pastoor Ermenstraat huisnummer 28	
Korte locatieomschrijving: Plaatsing van de container in het groen		*Bedoeld voor*: – Pastoor Ermenstraat 1–53 & 2-30 (42) – Boomdijk 20–36 (9) – Kapelaan Kockstraat 1–29 (17) – Kinderbaantje 9–15 (4)		
		Aantal aansluitingen: 72		
		Maximale loopafstand: 255 meter		
Klic:		Kabels en leidingen		Locatiefoto
Hier geen problemen met kabels en/of leidingen.				
Opmerkingen: Akkoord bevonden n.a.v. overleg 18-11-2016				

Containernummer:		5031		Plattegrond
Kern:	Welberg	Straat:	Kapelaan Kockstraat 45A	
Korte locatieomschrijving: Plaatsing naast de bushalte in het verbreed stuk trottoir. Hierbij dient de inrichting rondom de bushalte en het fietspad op locatie aangepast moeten worden.		*Bedoeld voor*: – Kapelaan Kockstraat 31–89 & 42, 46, 56, 58 (32) – Corneliusstraat 1–17 & 2, 10-32 (28)		
		Aantal aansluitingen: 60		
		Maximale loopafstand: 249 meter		
Klic:		Kabels en leidingen		Locatiefoto
Geen belemmerende kabels en leidingen		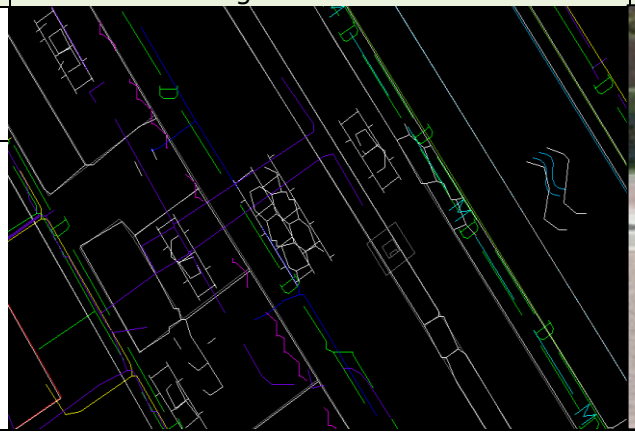		
Opmerkingen: *N.a.v. ingediende zienswijzen verplaatst*				

Containernummer:		5041		Plattegrond
				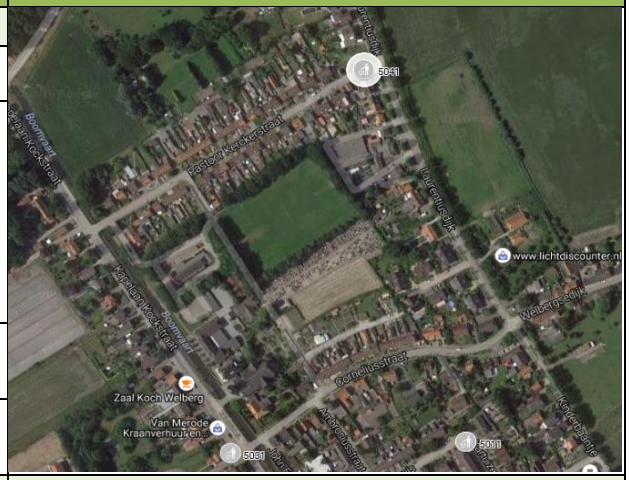
Kern:	Welberg	Straat:	Laurentiusdijk langs nr. 16	
Korte locatieomschrijving: Plaatsing in de groenstrook.		*Bedoeld voor*: – Pastoor Kerckerstraat 1–47 & 2-60 (53) – Laurentiusdijk 2, 6-30 & 15-21 (21)		
		Aantal aansluitingen: 74		
		Maximale loopafstand: 253 meter		
Klic:		Kabels en leidingen		Locatiefoto
Geen belemmerende kabels en leidingen				
Opmerkingen: *In principe akkoord bevonden 18-11-16*				

Containernummer:		5051		Plattegrond
				
Kern:	Welberg	Straat:	Laurentiusdijk	
Korte locatieomschrijving: Plaatsing in een parkeervak richting de kruising.		*Bedoeld voor*: – Laurentiusdijk 40–62 & 23-25 (14) – Welbergsedijk 2–20 & 3-27 (28) – Corneliusstraat 19-33 & 36–56 (8) – Kinderbaantje 17–33 (7)		
		Aantal aansluitingen: 56		
		Maximale loopafstand: 250 meter		
Klic:		Kabels en leidingen		Locatiefoto
Riool en elctra op korte afstand				
Opmerkingen: *N.a.v. ingediende zienswijzen aangepast*				

Containernummer:		5061		Plattegrond
Kern:	Welberg	Straat:	Hoogstraat	
Korte locatieomschrijving: Plaatsing in het parkeervak.		*Bedoeld voor*: – De Landerije 2-32 & 7-37 (32) – Hoogstraat 1-25 & 2-26 (22)		
		Aantal aansluitingen: 54		
		Maximale loopafstand: 194 meter		
Klic:		Kabels en leidingen		Locatiefoto
Geen belemmerende kabels en leidingen				
Opmerkingen: *Akkoord bevonden 08-12-2016*				

Containernummer:		5071		Plattegrond
Kern:	Welberg	Straat:	Welbergsedijk 50A	
Korte locatieomschrijving: Plaatsing van de container in de kop van de parkeerstrook. Hierbij voldoende afstand houdend tot de inrit van de woning (nr. 50A).		*Bedoeld voor*: – Welbergsedijk 22, 28-64 & 29-81 (49) – Welbergswegje 1-3 & 2-10 (7)		
		Aantal aansluitingen: 56		
		Maximale loopafstand: 246 meter (huisnr. 29-47 & 20-28 max. 350 meter)		
Klic:		Kabels en leidingen		Locatiefoto
Gasleiding en datakabel op korte afstand		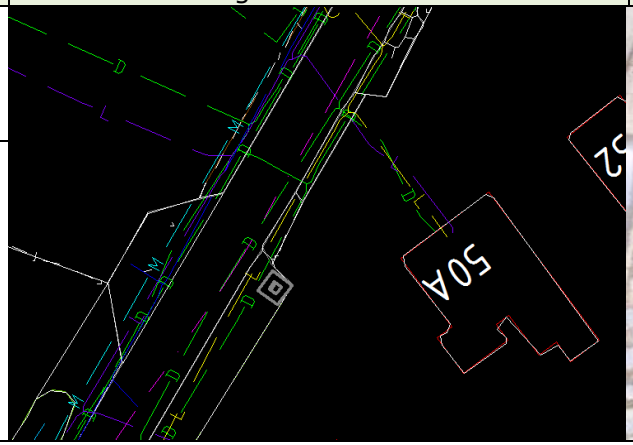		
Opmerkingen: *N.a.v. ingediende zienswijzen aangepast*				

Maatwerk			
Kern:	Welberg	Aantal aansluitingen:	30

- Hoogstraat 27-37 & 30-54 (15)
- Boomdijk 1-11 & 2-18 (15)