

Locatieplan ondergrondse containers

Gemeente Steenbergen

6. De Heen



De Jonge Milieu Advies

Utrechtseweg 9, 3704 HA Zeist

T. 030-6991599




E. info@dejongemilieuadvies.nl











I. www.dejongemilieuadvies.nl

Inhoudsopgave

Containernummer	Straat	Aansluitingen	Max. loopafstand	Paginanummer
6011	Langeweg 26	92	234 meter	6
6021	Dorpsweg 85	24	127 meter	7
6031	Heensedijk	29	341 meter	8
6041	Heense Molenweg 2	48	500 meter	9
Maatwerk		94		10
	Totaal	387		

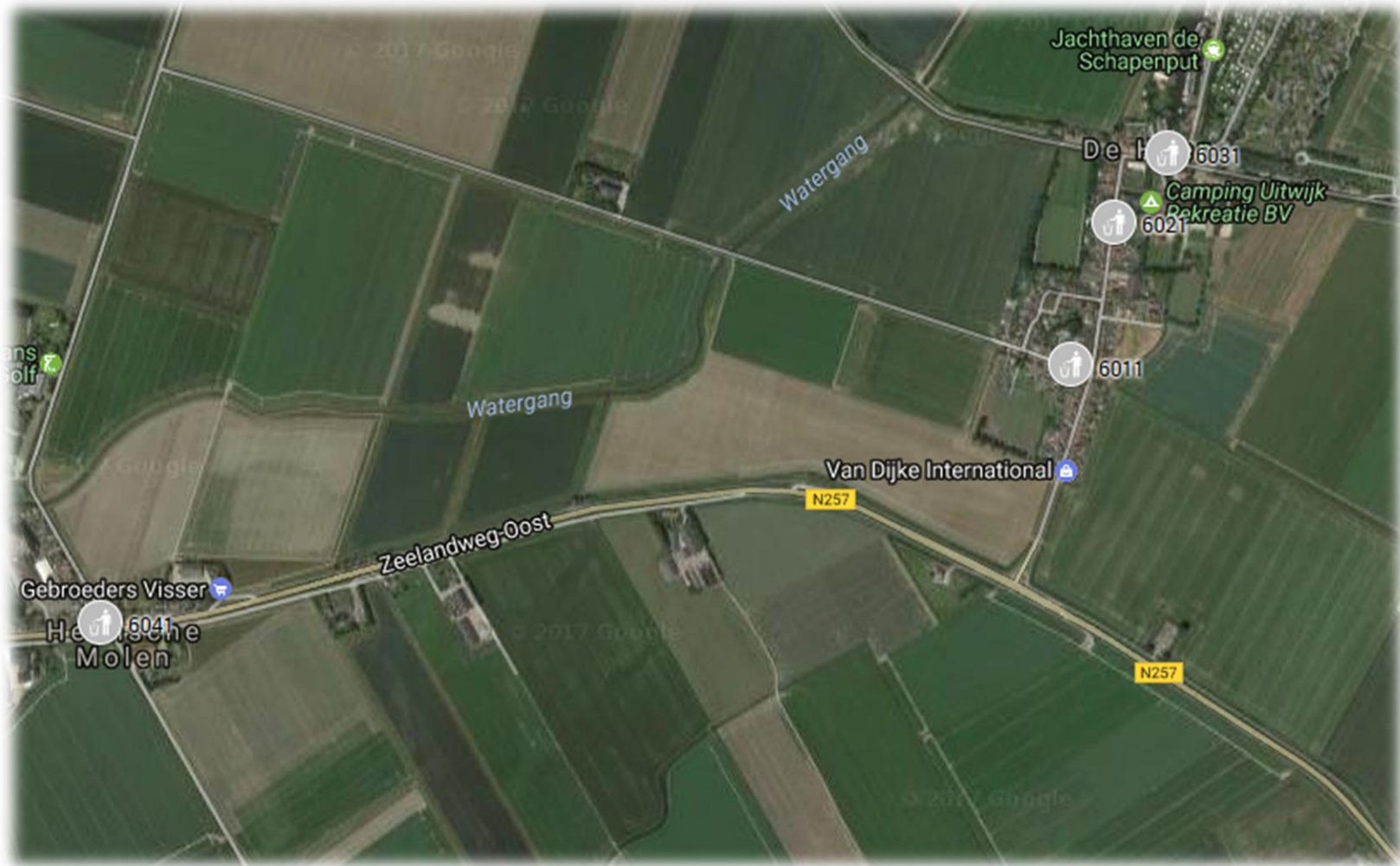
Legenda


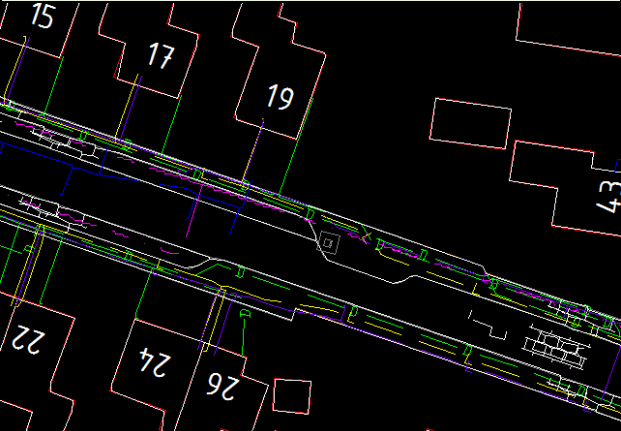

Gas	
Electriciteit	
Data-transport	
Waterleidingen	
Riolering	




	<i>rest bovengronds</i>		<i>rest ondergronds</i>
	<i>kunststof bovengronds</i>		<i>kunststof ondergronds</i>
	<i>textiel bovengronds</i>		<i>textiel ondergronds</i>
	<i>glas bovengronds</i>		<i>glas ondergronds</i>
	<i>papier bovengronds</i>		<i>papier ondergronds</i>




Kern: de Heen




6



Containernummer:		6011		Plattegrond			
							
Kern:	De Heen	Straat:	Langeweg tegenover huisnr. 26				
<i>Korte locatieomschrijving:</i>		<i>Bedoeld voor:</i>				<i>Aantal aansluitingen:</i> 92 <i>Maximale loopafstand:</i> 234 meter	
Plaatsing in het brede trottoir aan de doorgaande weg		<ul style="list-style-type: none"> - Schutbocht 1-19 & 2-26 (23) - Dorpsweg 25-63 & 34-112 (42) - Langeweg 3-19 & 2-26 (21) - Helenahoeve 1-11 (6) 					
Klic:		Kabels en leidingen		Locatiefoto			
Geen belemmerende kabels & leidingen							
<i>Opmerkingen:</i>							

Containernummer:		6021		Plattegrond	
Kern:	De Heen	Straat:	Dorpsweg huisnr. 85		
<i>Korte locatieomschrijving:</i>		<i>Bedoeld voor:</i>			
Plaatsing naast het parkeervak in het trottoir.		<ul style="list-style-type: none"> - Dorpsweg 65-105 & 114-142 (24) 			
		<i>Aantal aansluitingen:</i>			
		24			
		<i>Maximale loopafstand:</i>			
		127 meter			
Klic:		Kabels en leidingen		Locatiefoto	
Op 0,5 meter ligt een datakabel en een electrakabel					
<i>Opmerkingen:</i>					
Akkoord bevonden 10-11-2016					

Containernummer:		6031		Plattegrond	
Kern: De Heen		Straat: Heensedijk/Haven			
<i>Korte locatieomschrijving:</i> Plaatsing op de parkeerplaats, rond het bankje.		<i>Bedoeld voor:</i> – Heensedijk 18 & 19-77 (29)			
		<i>Aantal aansluitingen:</i> 29			
		<i>Maximale loopafstand:</i> 341 meter (betreft laatste 6 woningen Heensedijk)			
Klic:		Kabels en leidingen		Locatiefoto	
Geen belemmerende kabels en leidingen					
<i>Opmerkingen:</i> <i>Akkoord bevonden 08-12-2016</i>					

Containernummer:		6041		Plattegrond	
					
Kern:	De Heen	Straat:	Heense Molenweg ter hoogte van huisnummer 2		
<i>Korte locatieomschrijving:</i>		<i>Bedoeld voor:</i>			
<p>Betreft plaatsing van de container in de groenstrook aansluitend op het bestaande trottoir</p>		<ul style="list-style-type: none"> - Heense Molenweg 1-21 & 2-4 (8) - Zeelandweg-Oost 56-80 & 57 (13) - Rijksweg 1-71 & 6-8 (27) 			
		<i>Aantal aansluitingen:</i>			
		48			
		<i>Maximale loopafstand:</i>			
		500 meter (betreft woningen 1-35 & 6-8 aan de Heense Molenweg).			
Klic:		Kabels en leidingen		Locatiefoto	
Geen belemmerende kabels en leidingen					
<i>Opmerkingen:</i>					

Maatwerk			
Kern:		Aantal aansluitingen:	
De Heen		94	
<ul style="list-style-type: none"> - Beneden Sasweg 1, 6 & 8 (3) - Bijlandseweg 2 (1) - Dorpsweg 2-28 (22) - Fort Henricusweg 2 & 4 (2) - Heense Molenweg 6-8 & 23-33 (7) - Heensedijk 2-16 (9) - Langeweg 1 & 1a (2) - Maarlo 1, 2 & 5 (3) - Noord Groeneweg 2 (1) - Oude Vlietpolderdijk 1 (1) - Pelsendijk 3-19 & 14-20 (12) - Schansdijk 2-5 (4) - Slaakdam 1 & 2 (2) - Van Haftenweg 2 & 4 (2) - Waterweg 1-4 (4) - West-Groeneweg 1 (1) - Zeelandweg-Oost 33-53 & 44-52 (12) - Zeelandweg-West 2-3 (2) - Zuid Groeneweg 1, 2, 8 & 10 (4) 			