



## BESTEMMINGEN

### Enkelbestemmingen




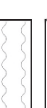


-  AW-NLW Agrarisch met waarden - Natuur- en landschapswaarden
-  W Wonen

## AANDUIDINGEN



### Bouwaanduidingen

-  Bouwvlak

### Gebiedsaanduidingen

-  milieuzone - attentiegebied natuur netwerk Drabant
-  milieuzone - beperking veehouderij
-  milieuzone - groenblauwe mantel
-  overige zone - archeologische verwachtingswaarde
-  overige zone - cultuurhistorisch vlak
-  overige zone - voorwaardelijke verplichting

### Funcieeaanduidingen

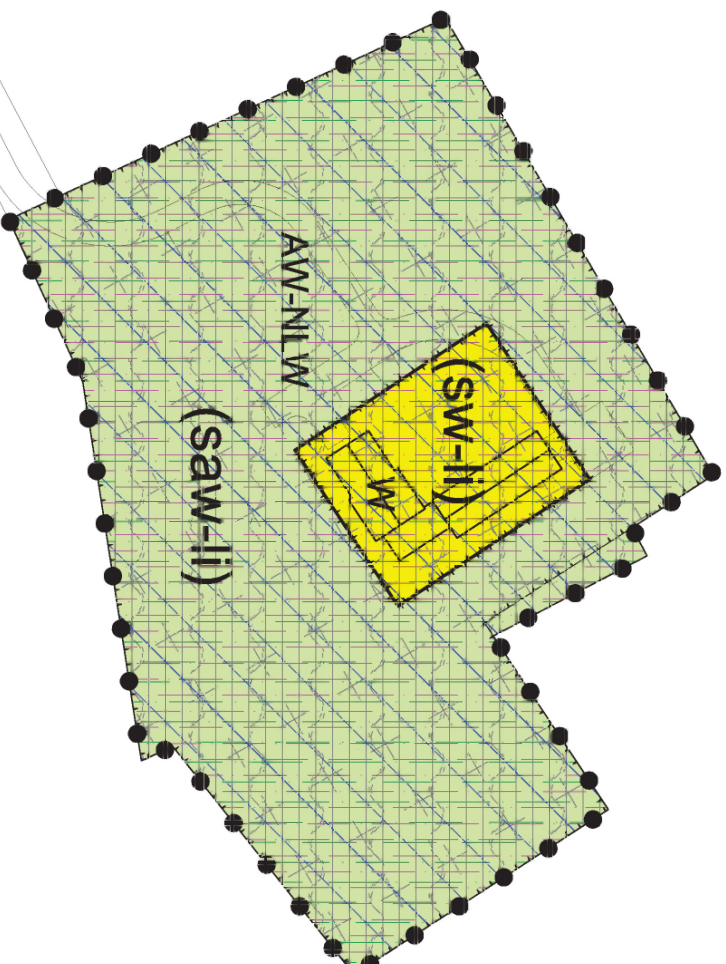
-  (saw-II) specifieke vorm van agrarisch met waarden - landschappelijke inpassing
-  (sw-II) specifieke vorm van wonen - landschappelijke inpassing

### Algemeen

-  Plangrens

### Informatief

-  Kadastrale ondergrond



**SITUATIE**  
Gemeente : Steenbergen NB  
Sectie : AB  
Nummer : 804  
Schaal : 1 : 1.000

Schaal 1:1.000 Datum 30-06-2016

Getekend door L.C. Wijzigingsdatum 29-06-2017/L.C.  
21-12-2017/L.C.  
30-11-2018/P.V.

Projectnummer 2760BS32



**Geling Advies**

Gemeente Steenbergen NB

Onderwerp Moerstratseweg 154 te Steenbergen NB

Naam N.L.IMRO.0851.lgBPmoerstrweg154-0001

Postbus 12 tel. 0493 - 59 75 00 Bezoekadres: Burg. Wijfivlietlaan 1 te De Rips

5845 ZG Sint Anthonis fax. 0493 - 59 75 09 www.gelingadvies.nl