

Bijlage woonzorgvisie diverse cijfers (

(bronnen: pagina 1 t/m 19 website allecijfers.nl pagina 20 en 21 website brabantscan.nl)

Pagina 2: Woningkenmerken en soorten woningen gemeente Steenbergen per 1-1-2023

Pagina 3: Inwoners naar leeftijd per 1-1-2023 en naar land herkomst gemeente Steenbergen

Pagina 4: Woningkenmerken en soorten woningen buurt Centrum Steenbergen per 1-1-2023

Pagina 5: Inwoners naar leeftijd per 1-1-2023 en naar land herkomst buurt Steenbergen centrum

Pagina 6: Woningkenmerken en soorten woningen buurt Steenbergen Zuid per 1-1-2023

Pagina 7: Inwoners naar leeftijd en naar land herkomst per 1-1-2023 buurt Steenbergen Zuid

Pagina 8: Woningkenmerken en soorten woningen buurt Steenbergen Noord per 1-1-2023

Pagina 9: Inwoners naar leeftijd per 1-1-2023 en naar land herkomst buurt Steenbergen Noord

Pagina 10: Woningkenmerken en soorten buurt¹ Dinteloord per 1-1-2023

Pagina 11: Inwoners naar leeftijd per 1-1-2023 en naar land herkomst buurt Dinteloord

Pagina 12: Woningkenmerken en soorten woningen buurt Kruisland per 1-1-2023

Pagina 13: Inwoners naar leeftijd (1-1-2023) en naar land herkomst buurt Kruisland

Pagina 14: Woningkenmerken en soorten woningen buurt Nieuw-Vossemeer per 1-1-2023

Pagina 15: Inwoners naar leeftijd per 1-1-2023 en naar land herkomst buurt Nieuw-Vossemeer g

Pagina 16: Woningkenmerken en soorten woningen buurt De Heen per 1-1-2023

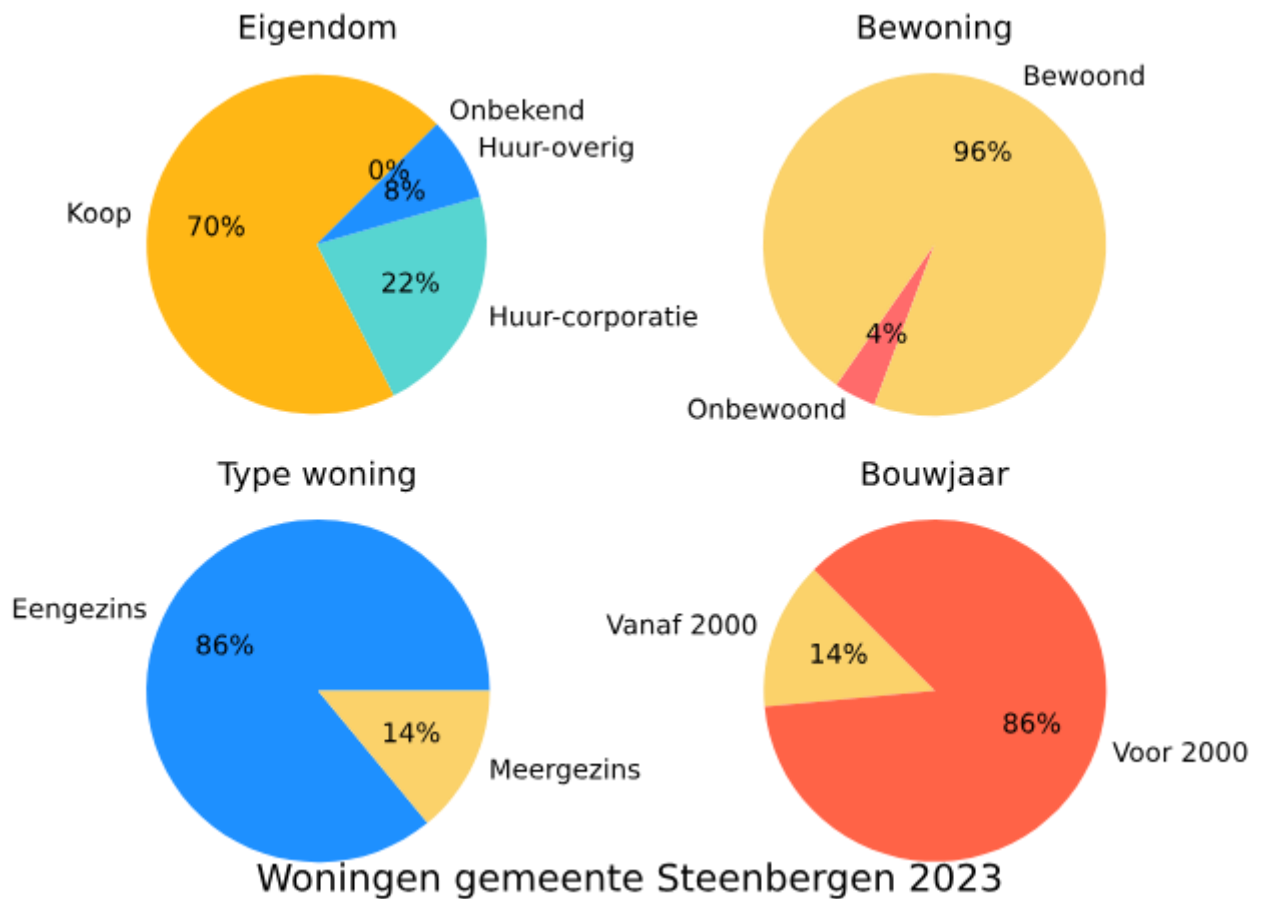
Pagina 17: Inwoners naar leeftijd per 1-1-2023 en naar land herkomst buurt De Heen

Pagina 18: Woningkenmerken en cijfers woningen buurt Welberg per 1-1-2023

Pagina 19: Inwoners naar leeftijd per 1-1-2023 en naar land herkomst buurt Welberg

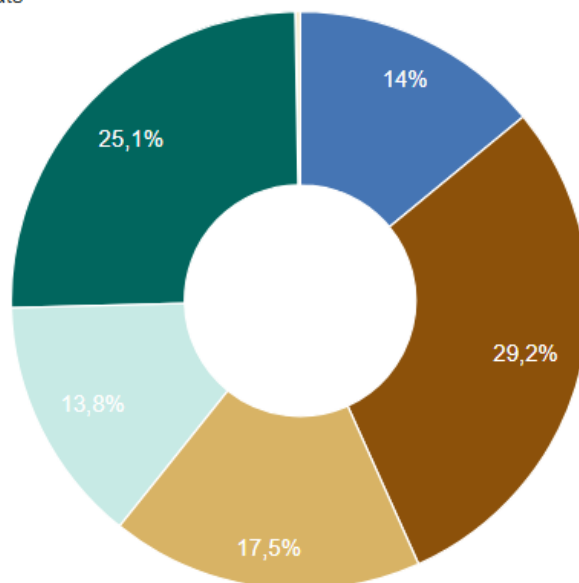
Pagina 20 en 21: Cijfers gezondheid Steenbergen

¹ Buurt= de bebouwde kom, dus zonder het buitengebied



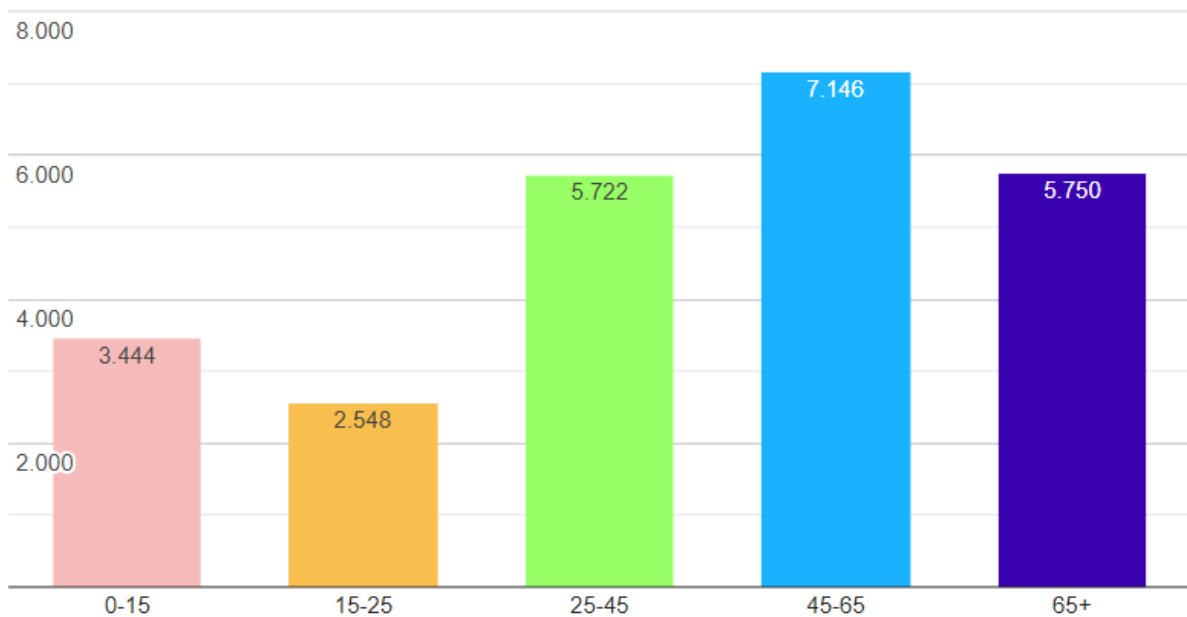
Tussen of geschakelde woningen komen het meeste voor in de gemeente Steenbergen: er zijn 3.205 adressen met het woningtype tussen of geschakelde woning.

- Appartement
- Tussen of geschakelde...
- Hoekwoning
- Tweeonder1kap
- Vrijstaande woning
- Ligplaats
- Standplaats



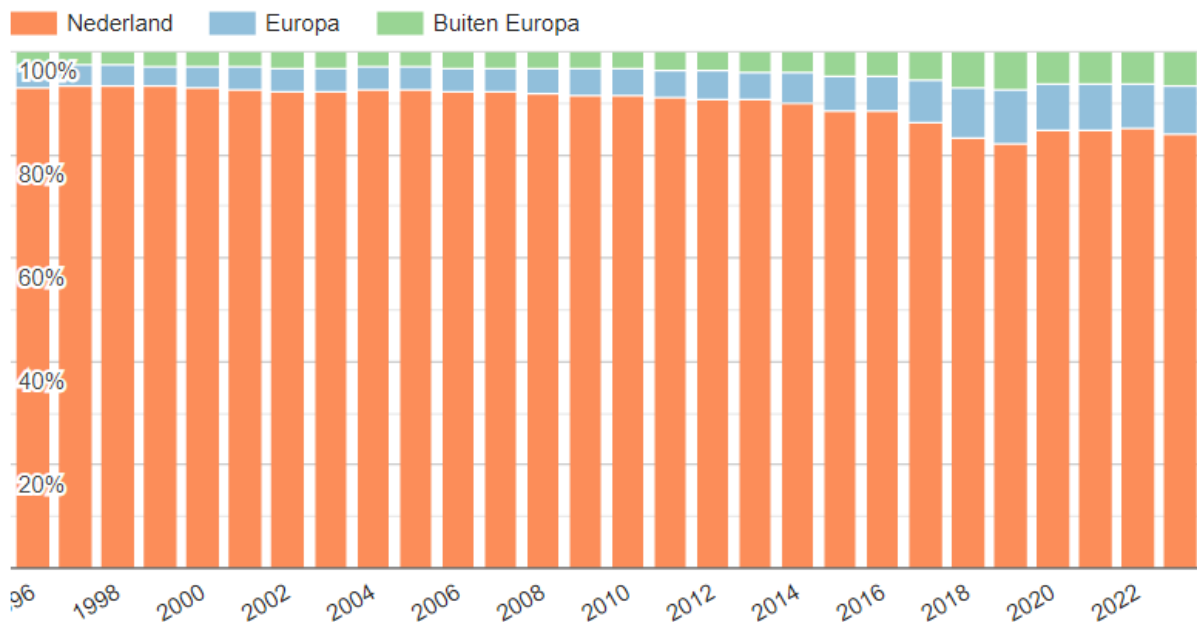
Bovenstaand taartdiagram toont het aantal en percentage woningen naar type in de gemeente Steenbergen.

Inwoners naar leeftijd in de gemeente Steenbergen [↗](#)

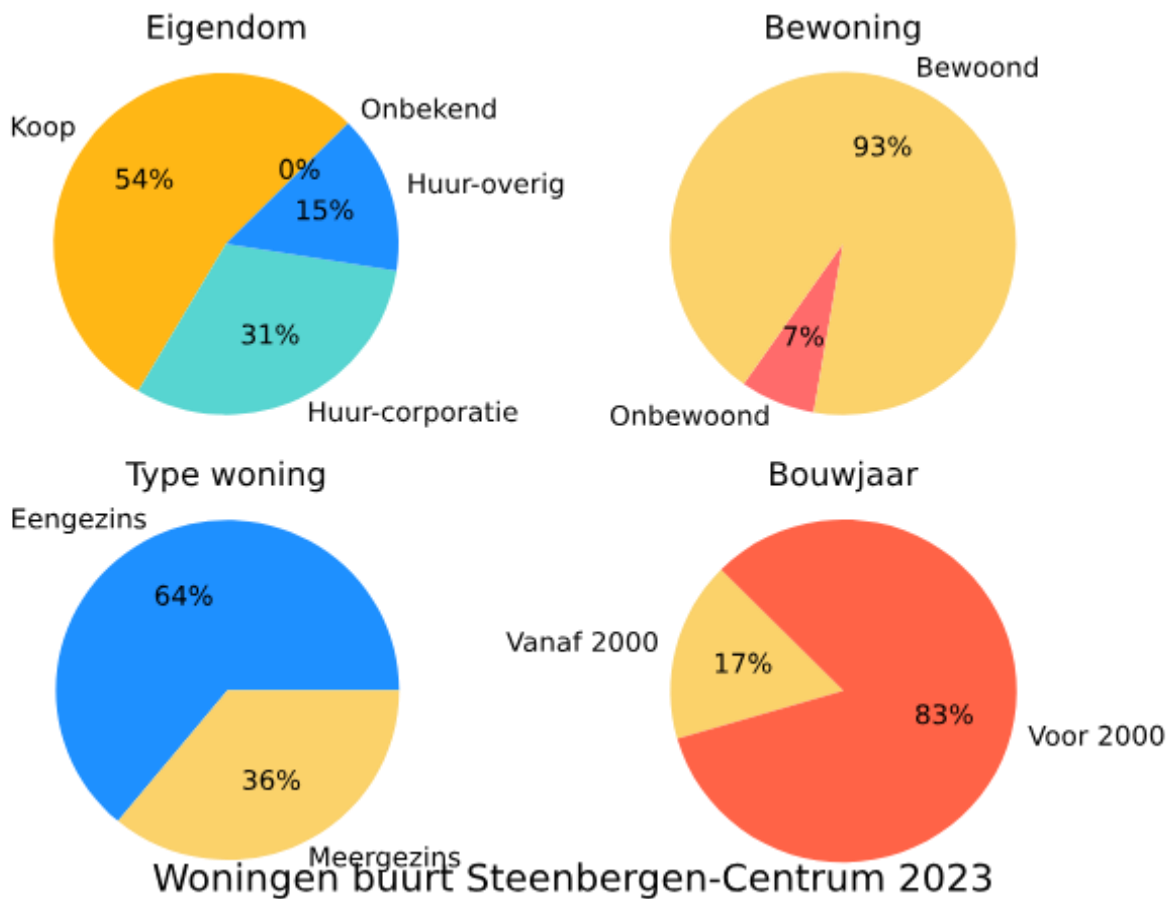


Bevolking, leeftijdsgroepen: aantal inwoners op 1 januari 2023 per leeftijdsgroep.

Inwoners naar land naar herkomst per jaar gemeente Steenbergen

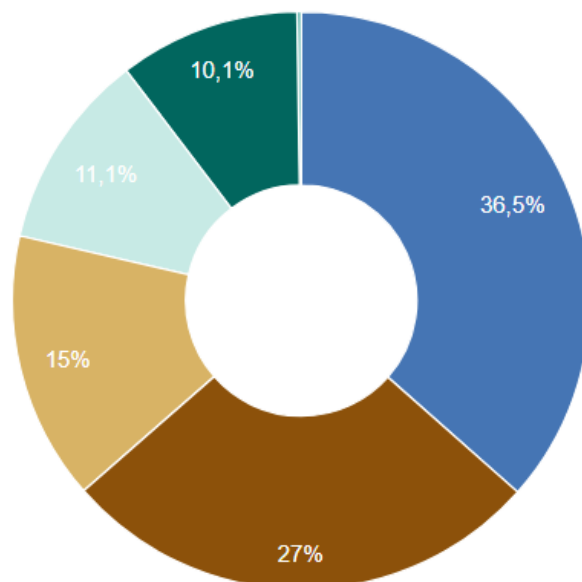


Autochtoon of migratieachtergrond in Nederland voor de periode van 1996 tot en met 2023: Bovenstaande grafiek toont de verdeling van de bevolking naar herkomst uit Nederland, herkomst uit Europa en herkomst van buiten Europa in de gemeente Steenbergen per jaar.



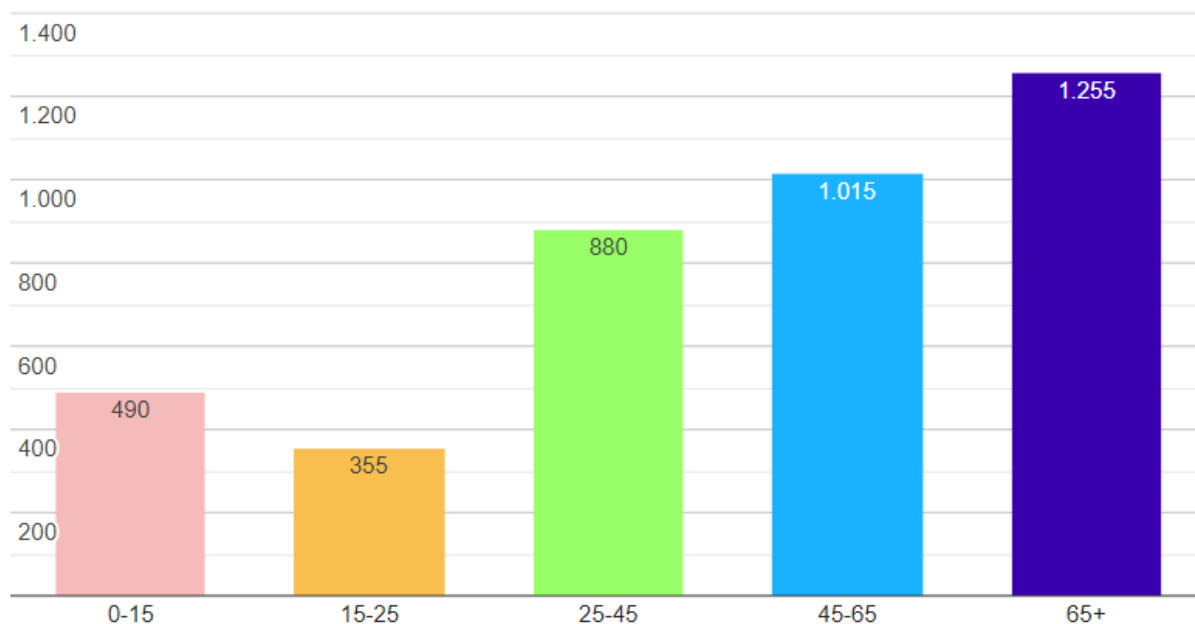
Appartementen komen het meeste voor in de buurt Steenbergen-Centrum: er zijn 773 adressen met het woningtype appartement.

- Appartement
- Tussen of geschakelde...
- Hoekwoning
- Tweeonder1kap
- Vrijstaande woning
- Ligplaats



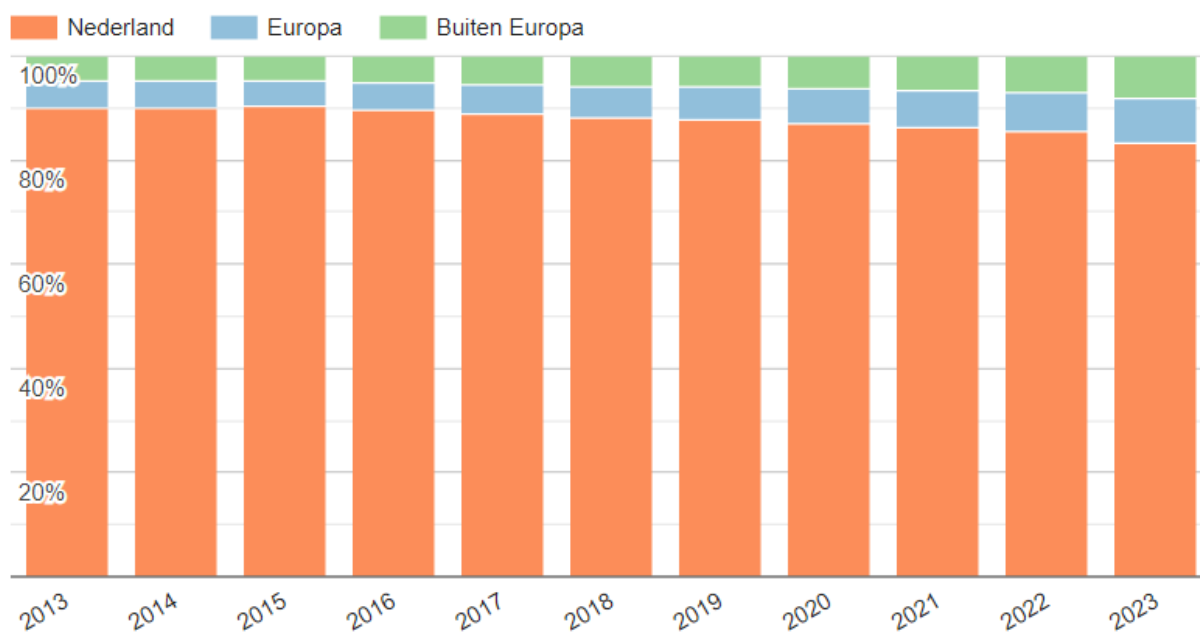
Bovenstaand taartdiagram toont het aantal en percentage woningen naar type in de buurt Steenbergen-Centrum.

Inwoners naar leeftijd in de buurt Steenbergen-Centrum [↗](#)

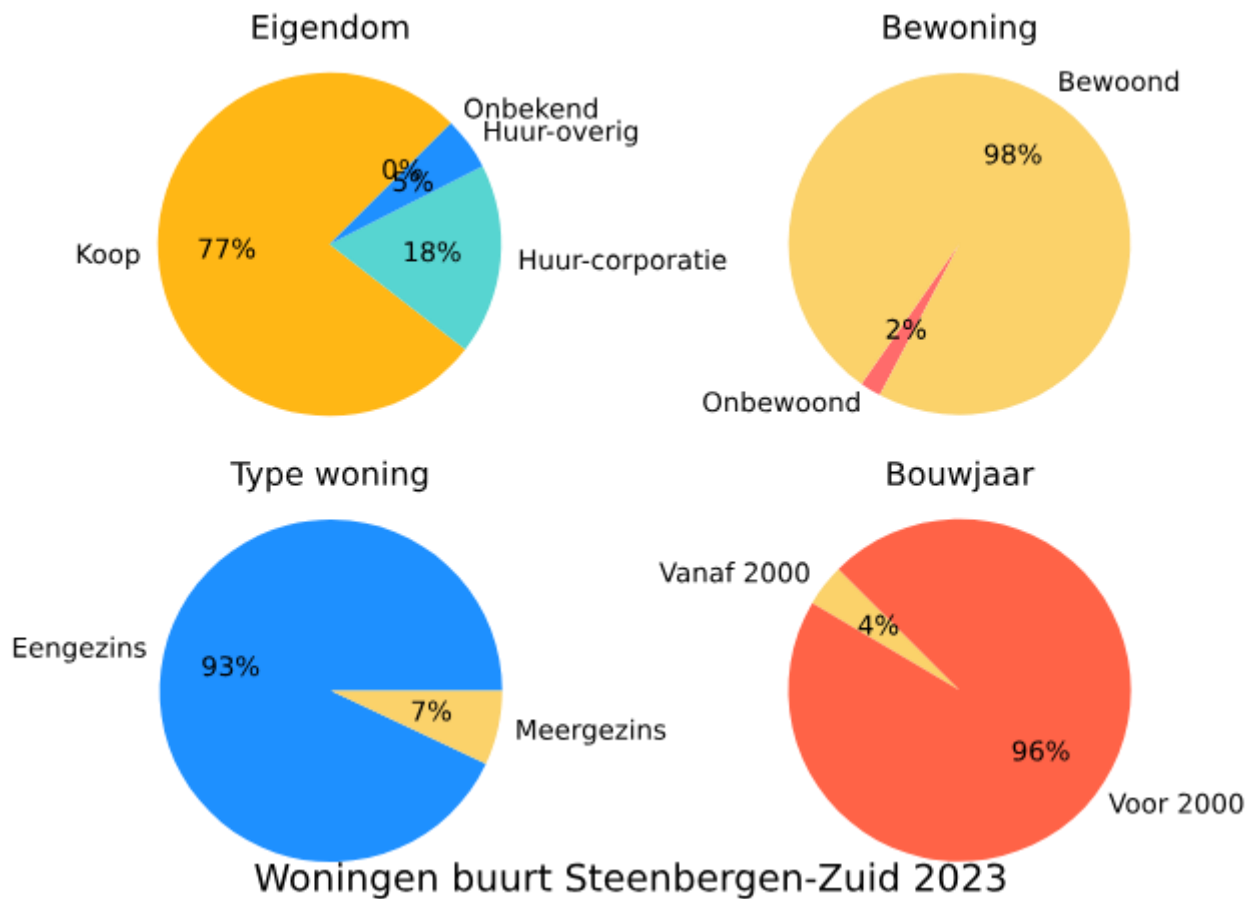


Bevolking, leeftijdsgroepen: aantal inwoners op 1 januari 2023 per leeftijdsgroep.

Inwoners naar land naar herkomst per jaar buurt Steenbergen Centrum

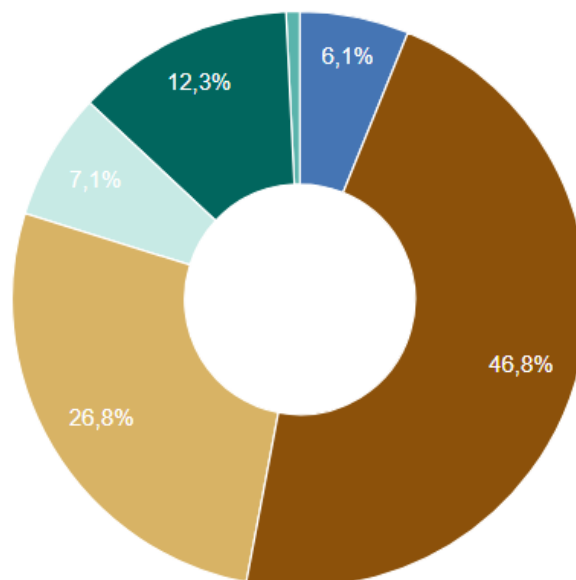


Autochtoon of migratieachtergrond in Nederland voor de periode van 2013 tot en met 2023: Bovenstaande grafiek toont de verdeling van de bevolking naar herkomst uit Nederland, herkomst uit Europa en herkomst van buiten Europa in de buurt Steenbergen-Centrum per jaar.



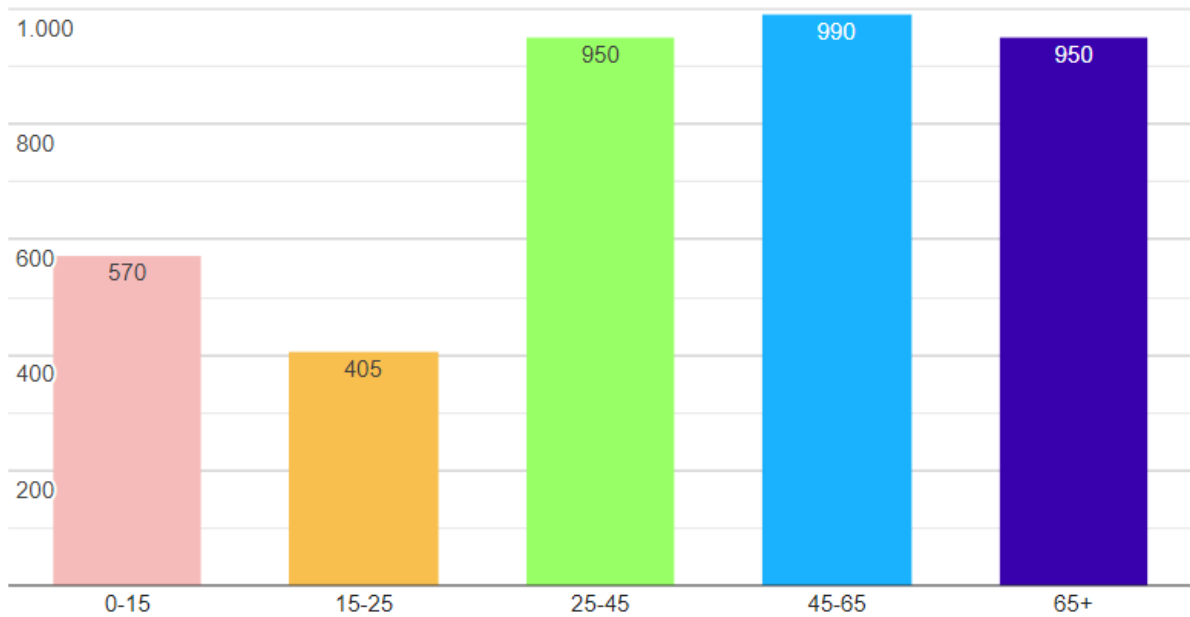
Tussen of geschakelde woningen komen het meeste voor in de buurt Steenbergen-Zuid: er zijn 794 adressen met het woningtype tussen of geschakelde woning.

- Appartement
- Tussen of geschakelde...
- Hoekwoning
- Tweeonder1kap
- Vrijstaande woning
- Standplaats



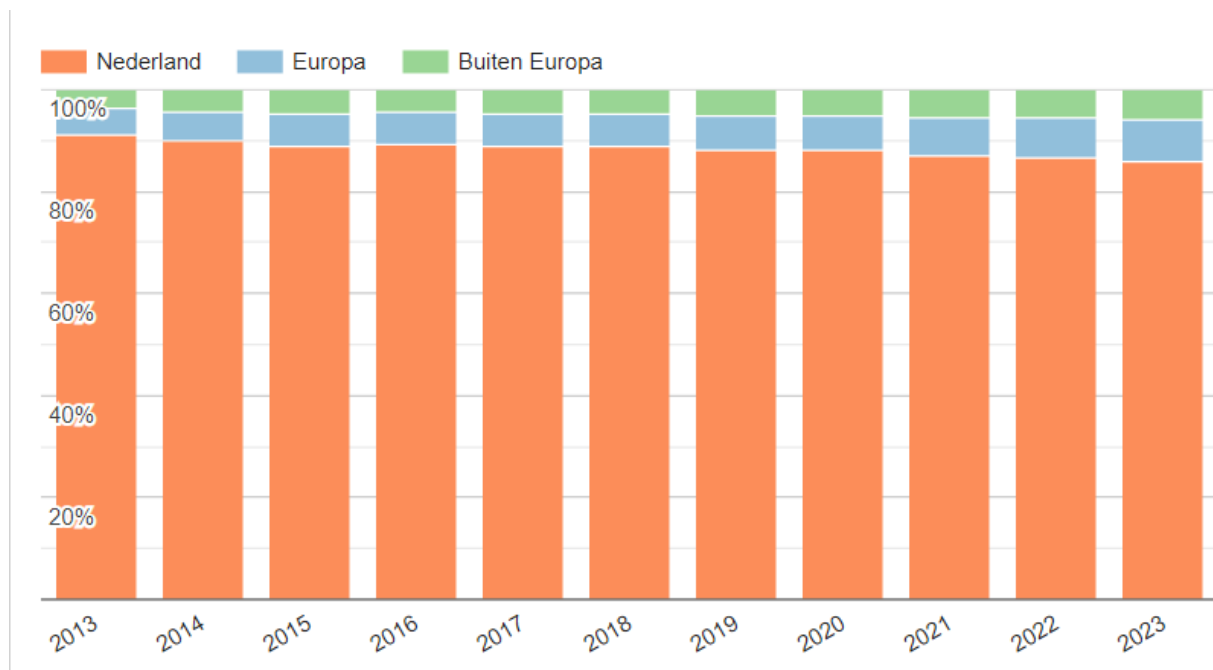
Bovenstaand taartdiagram toont het aantal en percentage woningen naar type in de buurt Steenbergen-Zuid.

Inwoners naar leeftijd in de buurt Steenbergens-Zuid [🔗](#)

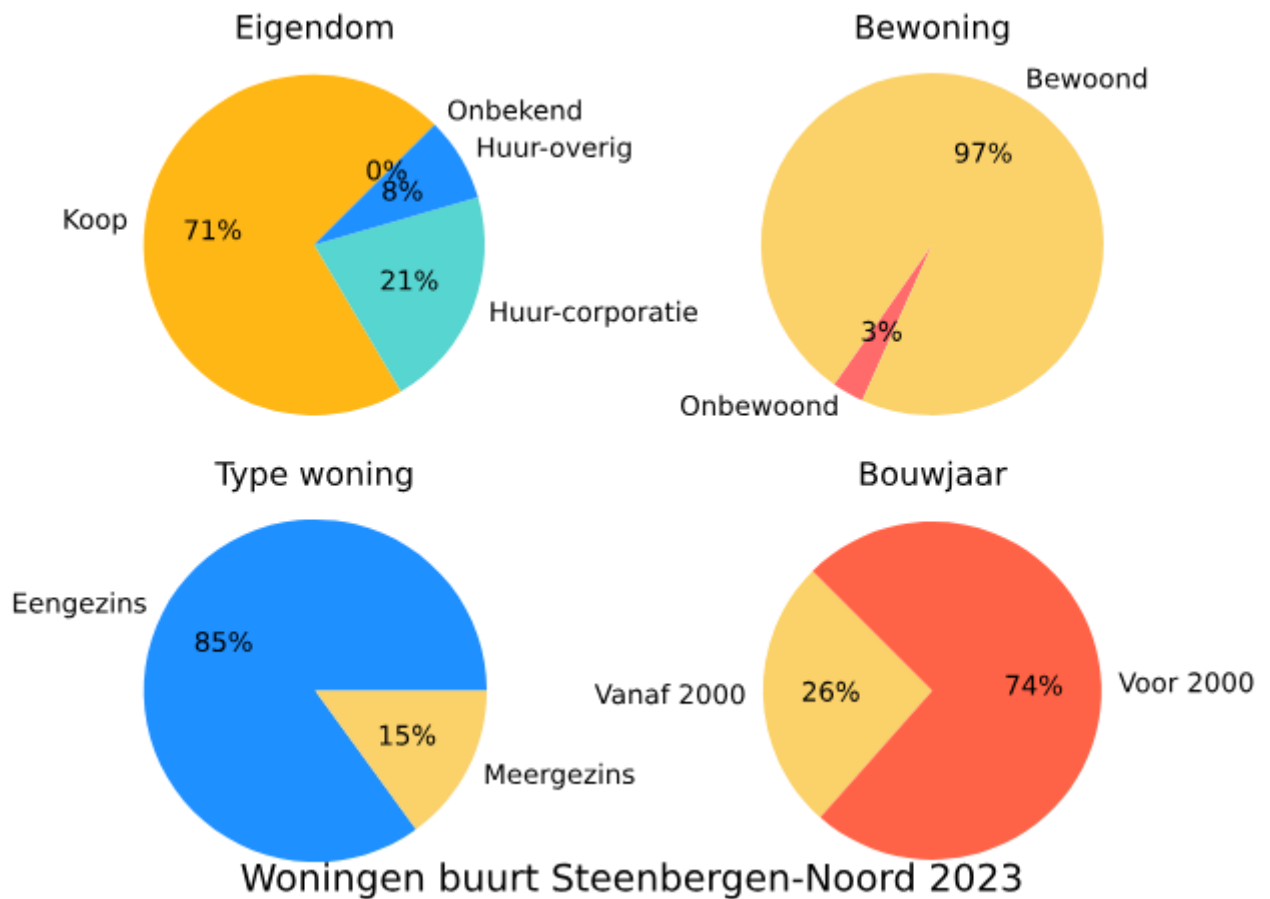


Bevolking, leeftijdsgroepen: aantal inwoners op 1 januari 2023 per leeftijdsgroep.

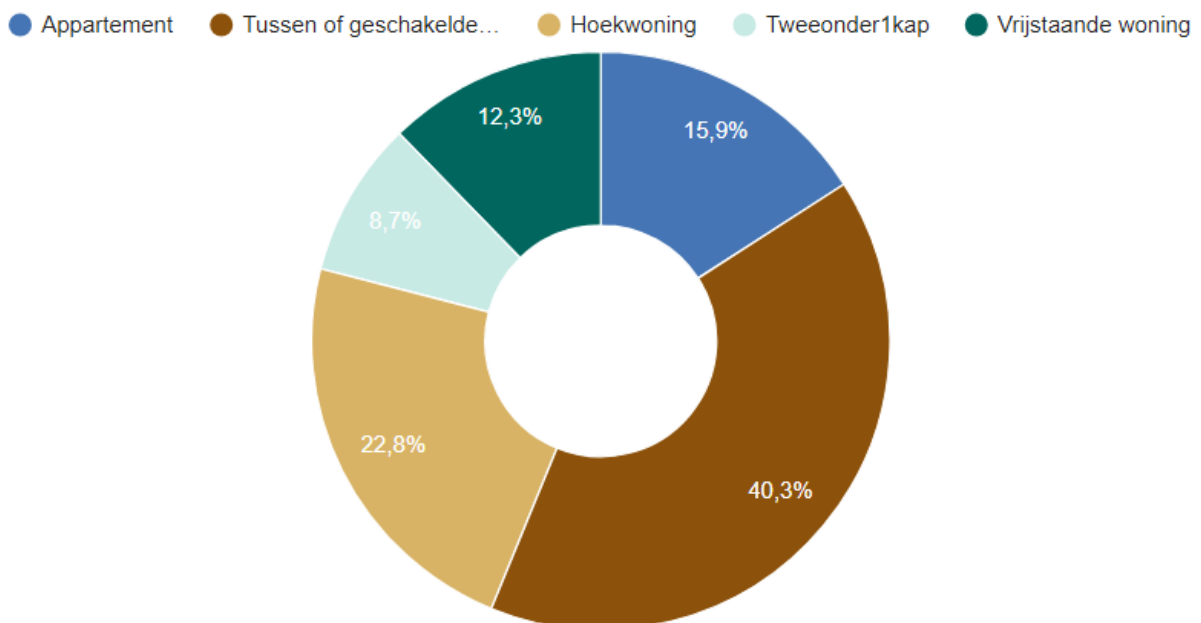
Inwoners naar land naar herkomst per jaar buurt Steenbergens Zuid



Autochtoon of migratieachtergrond in Nederland voor de periode van 2013 tot en met 2023: Bovenstaande grafiek toont de verdeling van de bevolking naar herkomst uit Nederland, herkomst uit Europa en herkomst van buiten Europa in de buurt Steenbergens-Zuid per jaar.

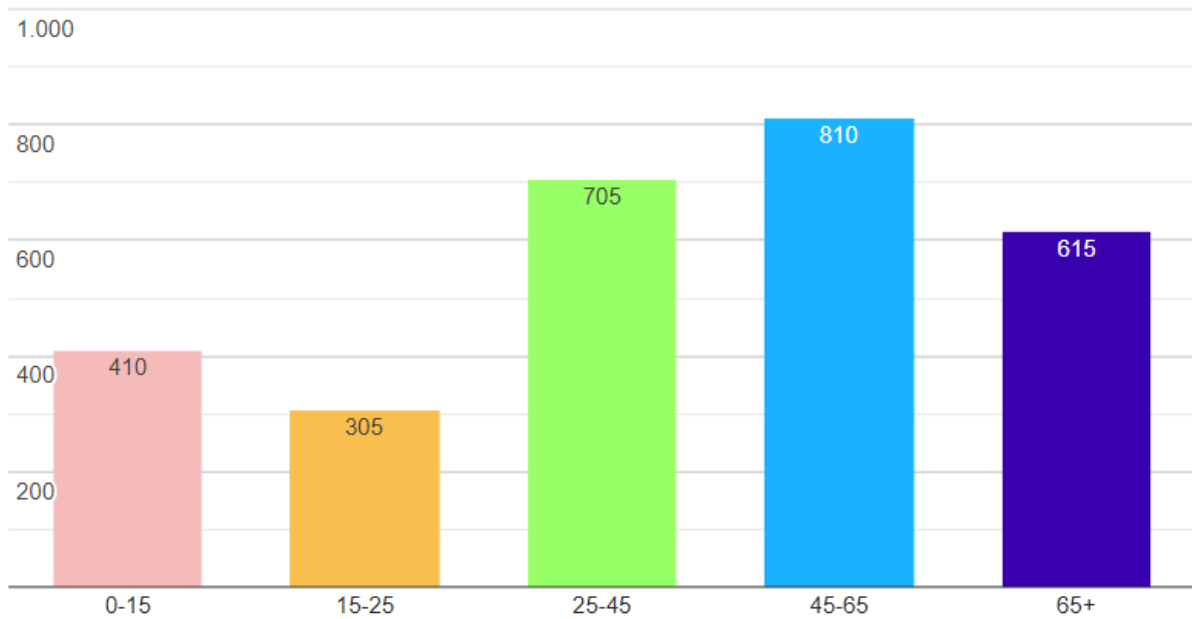


Tussen of geschakelde woningen komen het meeste voor in de buurt Steenbergen-Noord: er zijn 522 adressen met het woningtype tussen of geschakelde woning



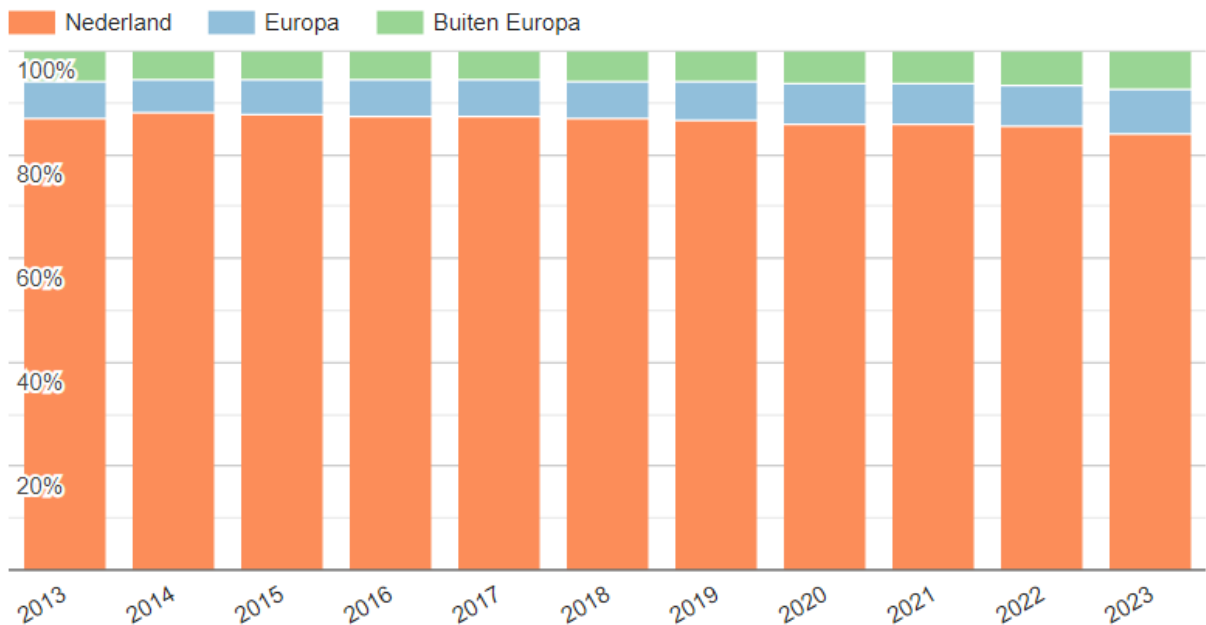
Bovenstaand taartdiagram toont het aantal en percentage woningen naar type in de buurt Steenbergen-Noord.

Inwoners naar leeftijd in de buurt Steenbergen-Noord [↗](#)

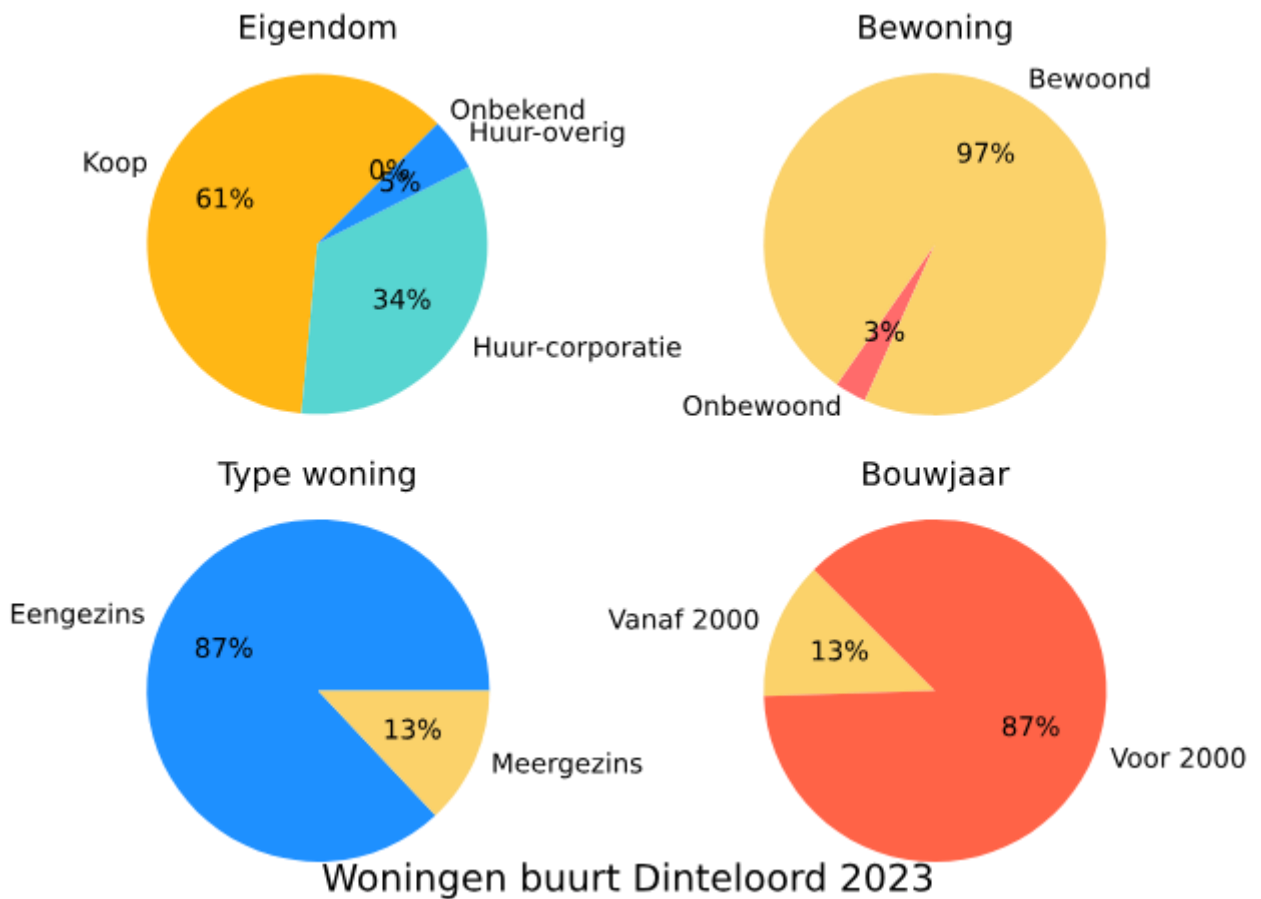


Bevolking, leeftijdsgroepen: aantal inwoners op 1 januari 2023 per leeftijdsgroep.

Inwoners naar land naar herkomst per jaar buurt Steenbergen Noord

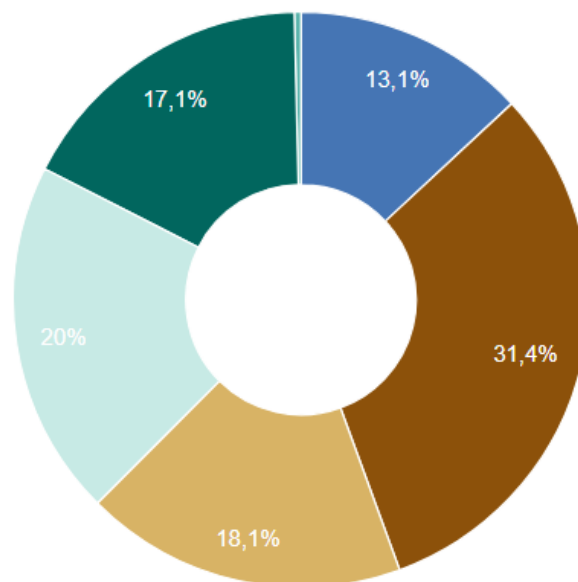


Autochtoon of migratieachtergrond in Nederland voor de periode van 2013 tot en met 2023: Bovenstaande grafiek toont de verdeling van de bevolking naar herkomst uit Nederland, herkomst uit Europa en herkomst van buiten Europa in de buurt Steenbergen-Noord per jaar.



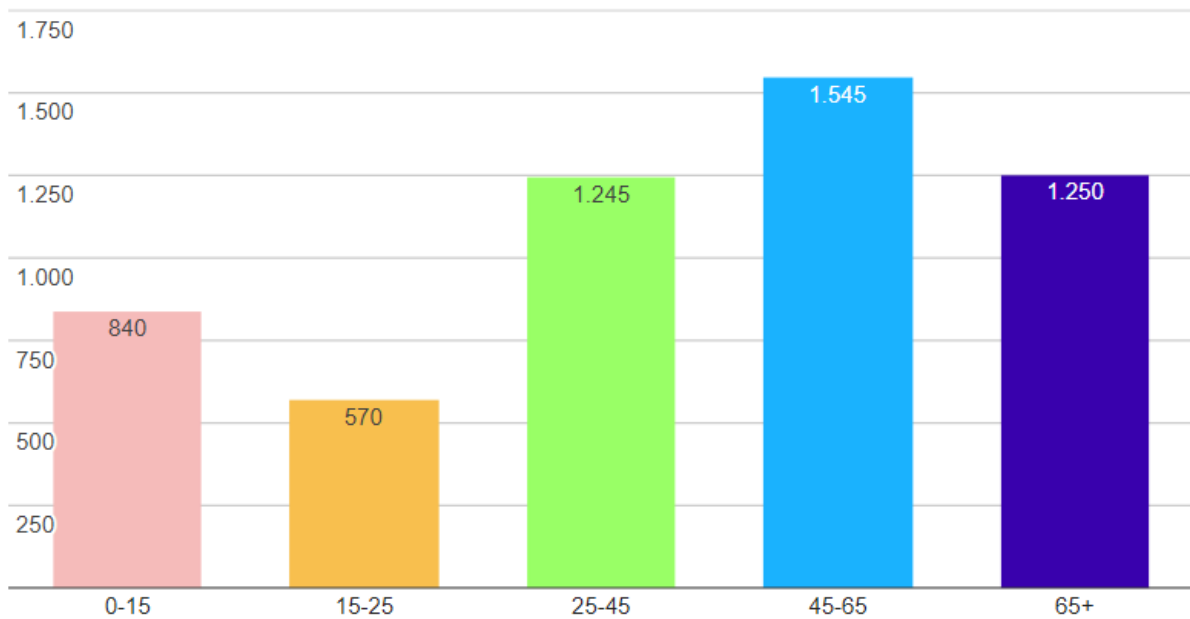
Tussen of geschakelde woningen komen het meeste voor in de buurt Dinteloord: er zijn 760 adressen met het woningtype tussen of geschakelde woning.

● Appartement
 ● Tussen of geschakelde...
 ● Hoekwoning
 ● Tweeonder1kap
 ● Vrijstaande woning
● Standplaats



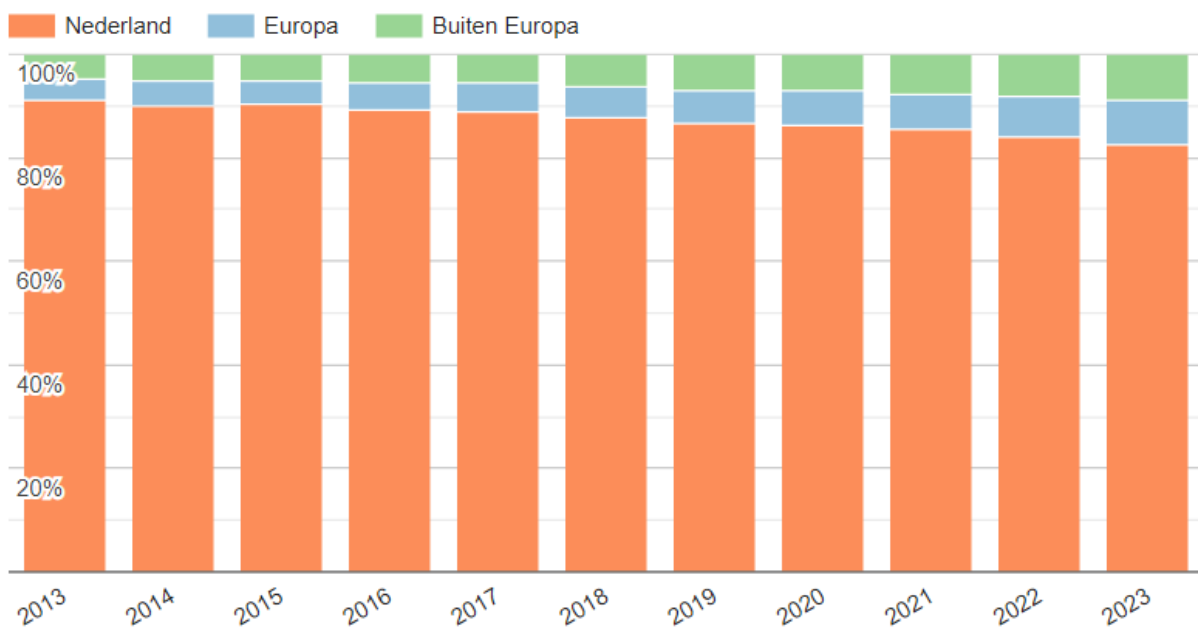
Bovenstaand taartdiagram toont het aantal en percentage woningen naar type in de buurt Dinteloord.

Inwoners naar leeftijd in de buurt Dinteloord [↗](#)

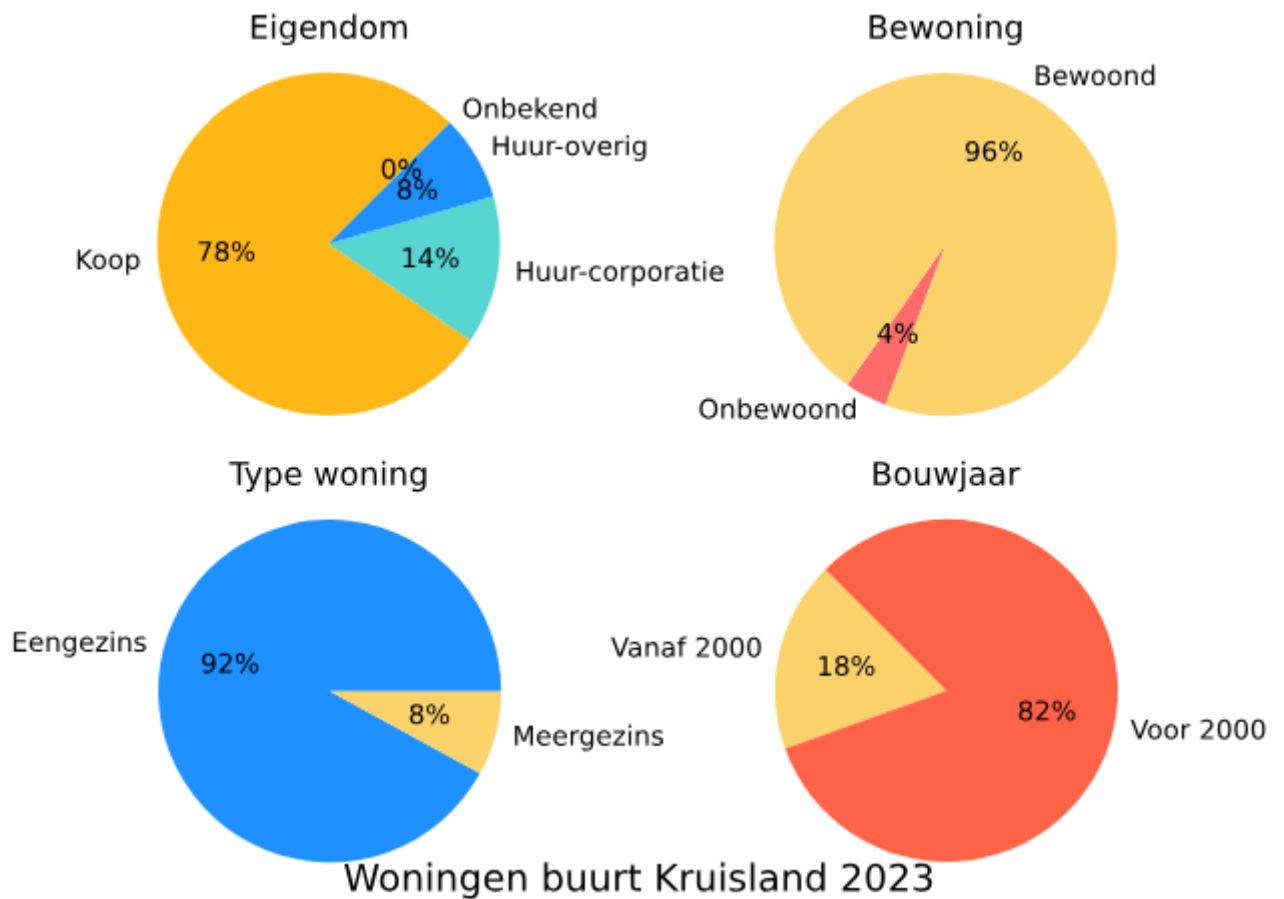


Bevolking, leeftijdsgroepen: aantal inwoners op 1 januari 2023 per leeftijdsgroep.

Inwoners naar land naar herkomst per jaar buurt Dinteloord

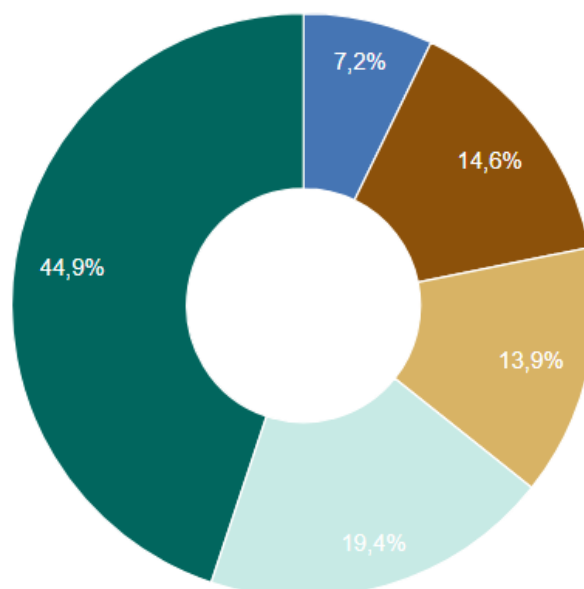


Autochtoon of migratieachtergrond in Nederland voor de periode van 2013 tot en met 2023: Bovenstaande grafiek toont de verdeling van de bevolking naar herkomst uit Nederland, herkomst uit Europa en herkomst van buiten Europa in de buurt Dinteloord per jaar.



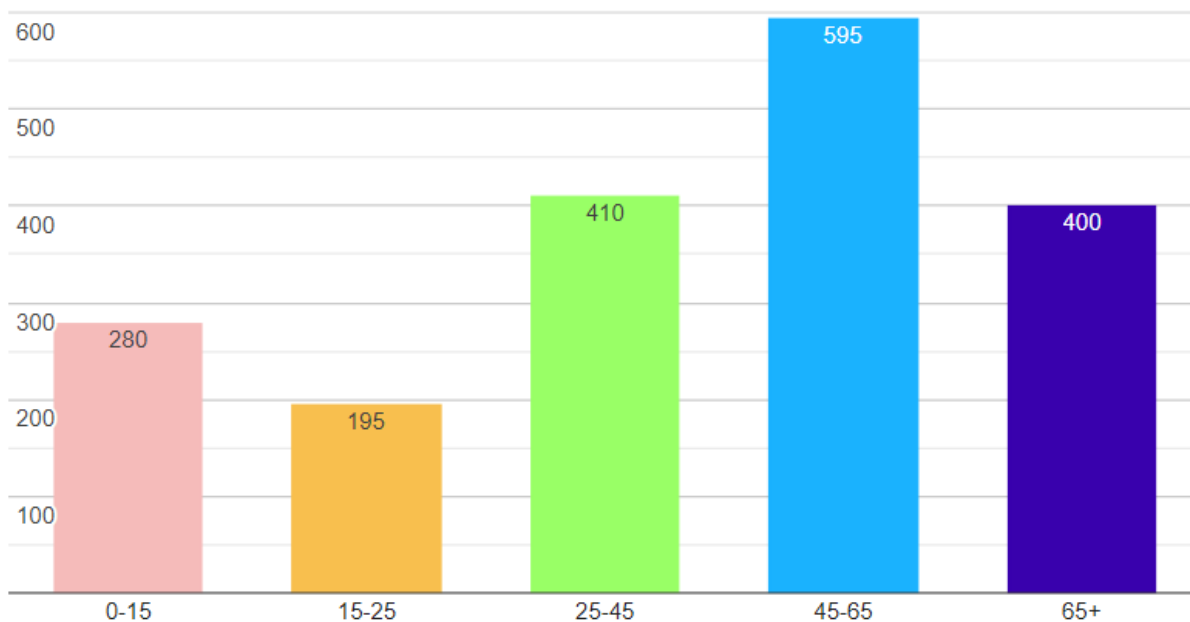
Vrijstaande woningen komen het meeste voor in de buurt Kruisland: er zijn 368 adressen met het woningtype vrijstaande woning.

● Appartement
 ● Tussen of geschakelde...
 ● Hoekwoning
 ● Tweeonder1kap
 ● Vrijstaande woning



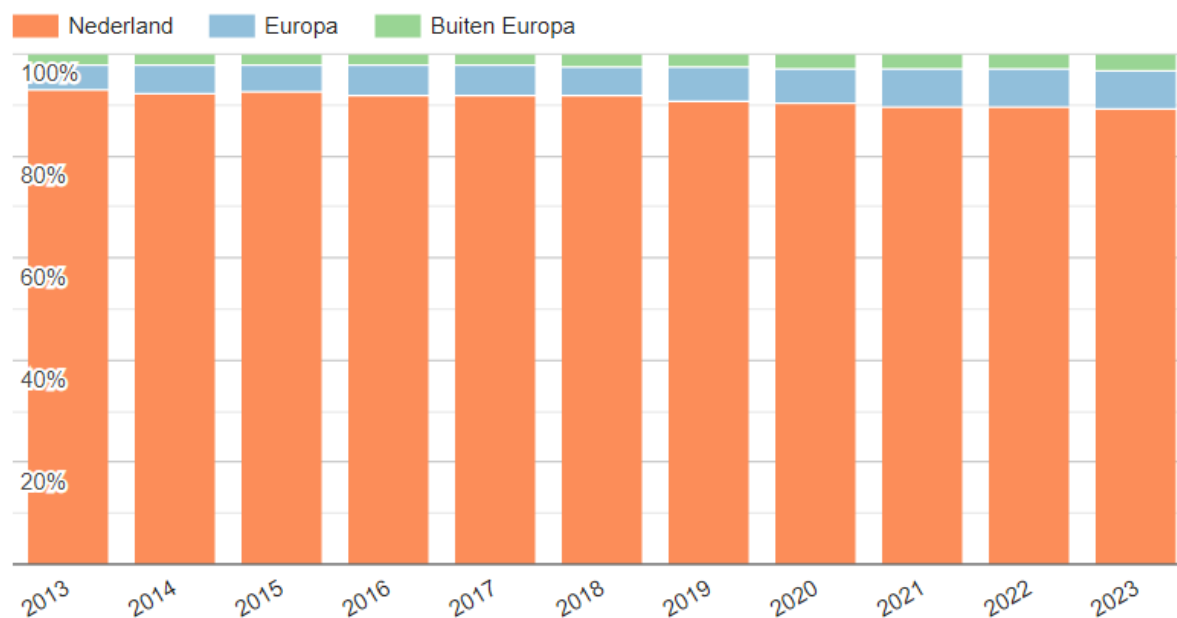
Bovenstaand taartdiagram toont het aantal en percentage woningen naar type in de buurt Kruisland.

Inwoners naar leeftijd in de buurt Kruisland [↗](#)

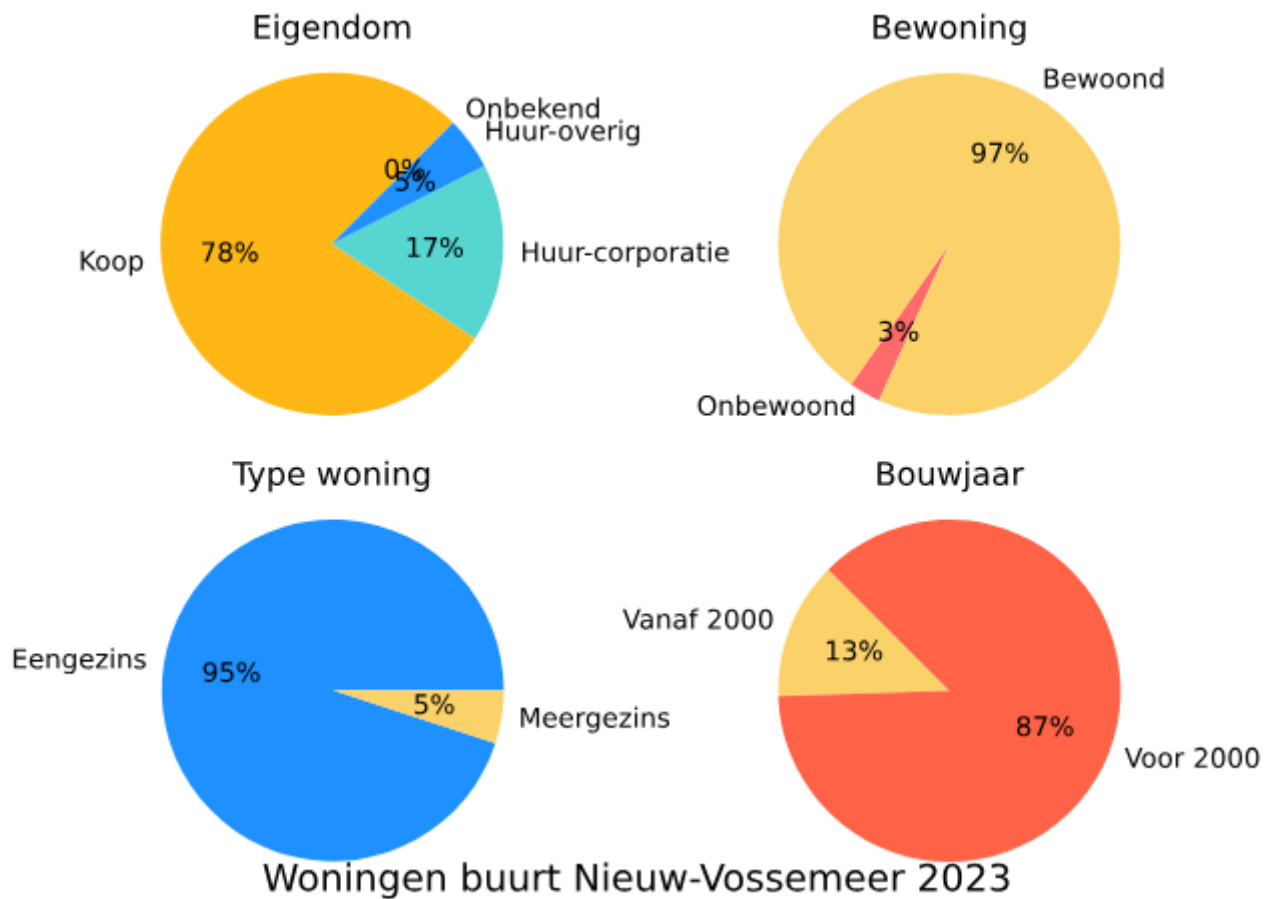


Bevolking, leeftijdsgroepen: aantal inwoners op 1 januari 2023 per leeftijdsgroep.

Inwoners naar land naar herkomst per jaar buurt Kruisland

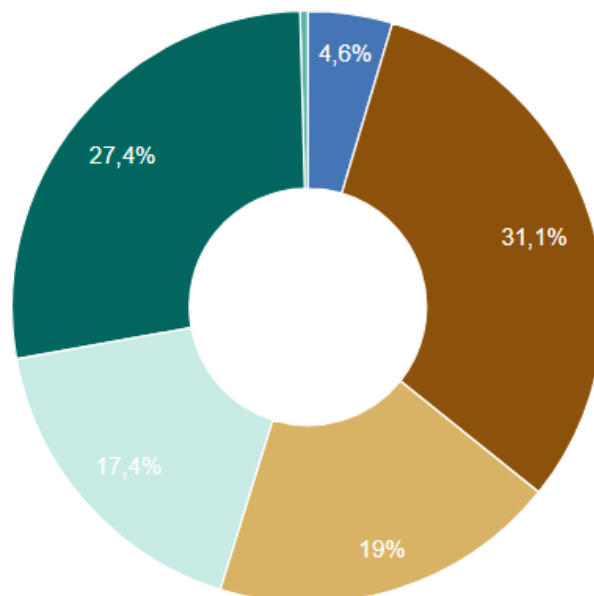


Autochtoon of migratieachtergrond in Nederland voor de periode van 2013 tot en met 2023: Bovenstaande grafiek toont de verdeling van de bevolking naar herkomst uit Nederland, herkomst uit Europa en herkomst van buiten Europa in de buurt Kruisland per jaar.



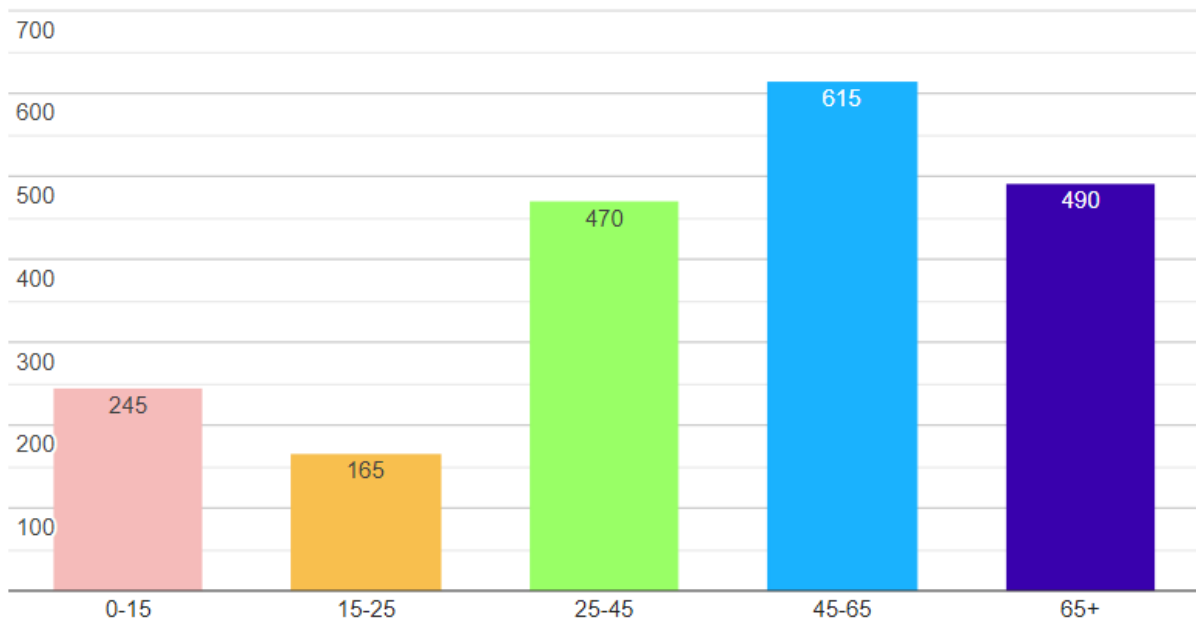
Tussen of geschakelde woningen komen het meeste voor in de buurt Nieuw-Vossemeer: er zijn 290 adressen met het woningtype tussen of geschakelde woning.

- Appartement
- Tussen of geschakelde...
- Hoekwoning
- Tweeonder1kap
- Vrijstaande woning
- Standplaats



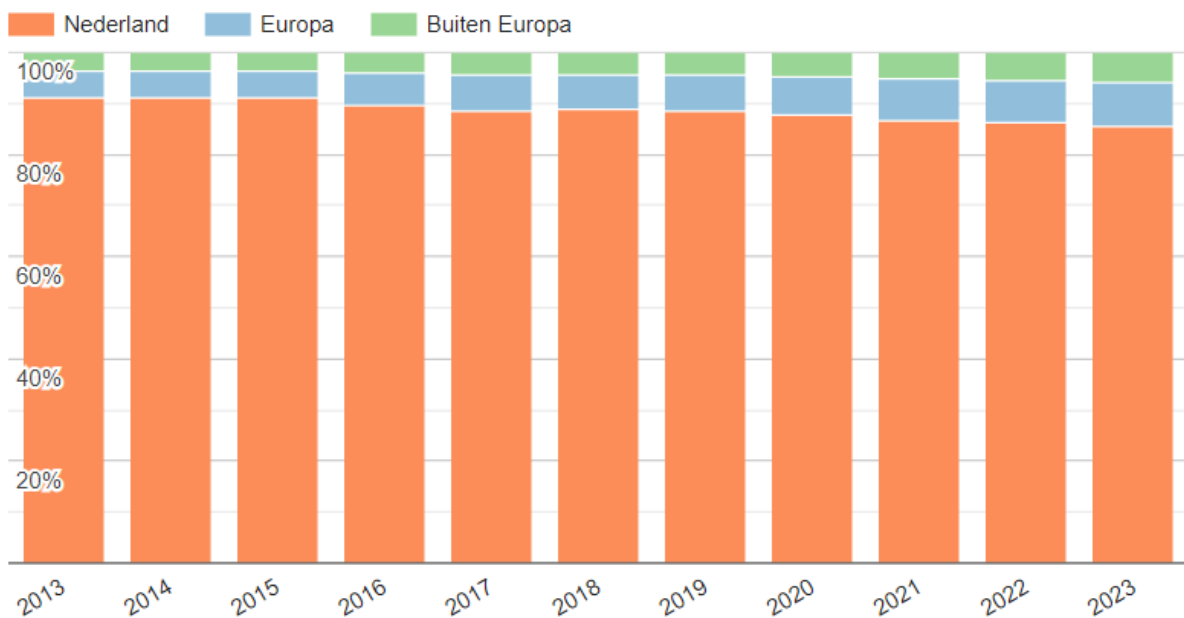
Bovenstaand taartdiagram toont het aantal en percentage woningen naar type in de buurt Nieuw-Vossemeer.

Inwoners naar leeftijd in de buurt Nieuw-Vossemeer [↗](#)



Bevolking, leeftijdsgroepen: aantal inwoners op 1 januari 2023 per leeftijdsgroep.

Inwoners naar land naar herkomst per jaar buurt Nieuw-Vossemeer

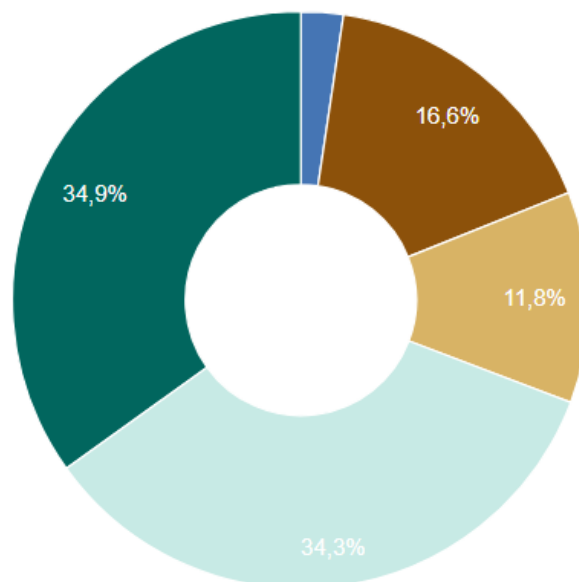


Autochtoon of migratieachtergrond in Nederland voor de periode van 2013 tot en met 2023: Bovenstaande grafiek toont de verdeling van de bevolking naar herkomst uit Nederland, herkomst uit Europa en herkomst van buiten Europa in de buurt Nieuw-Vossemeer per jaar.



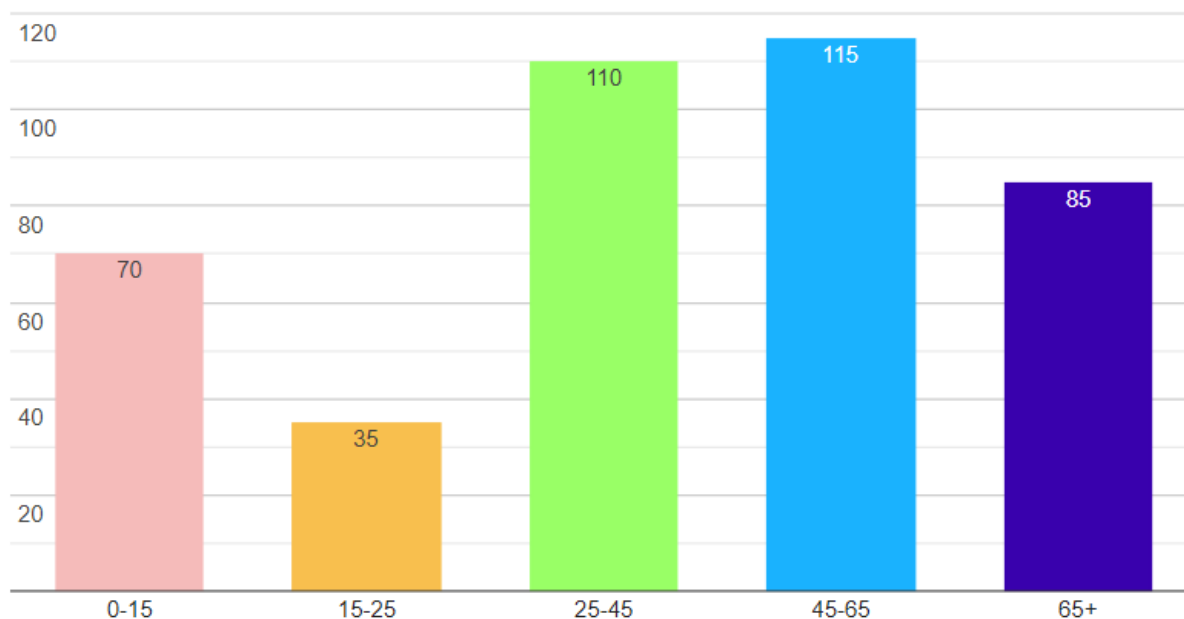
Vrijstaande woningen komen het meeste voor in de buurt De Heen: er zijn 59 adressen met het woningtype vrijstaande woning.

● Appartement
 ● Tussen of geschakelde...
 ● Hoekwoning
 ● Tweeonder1kap
 ● Vrijstaande woning



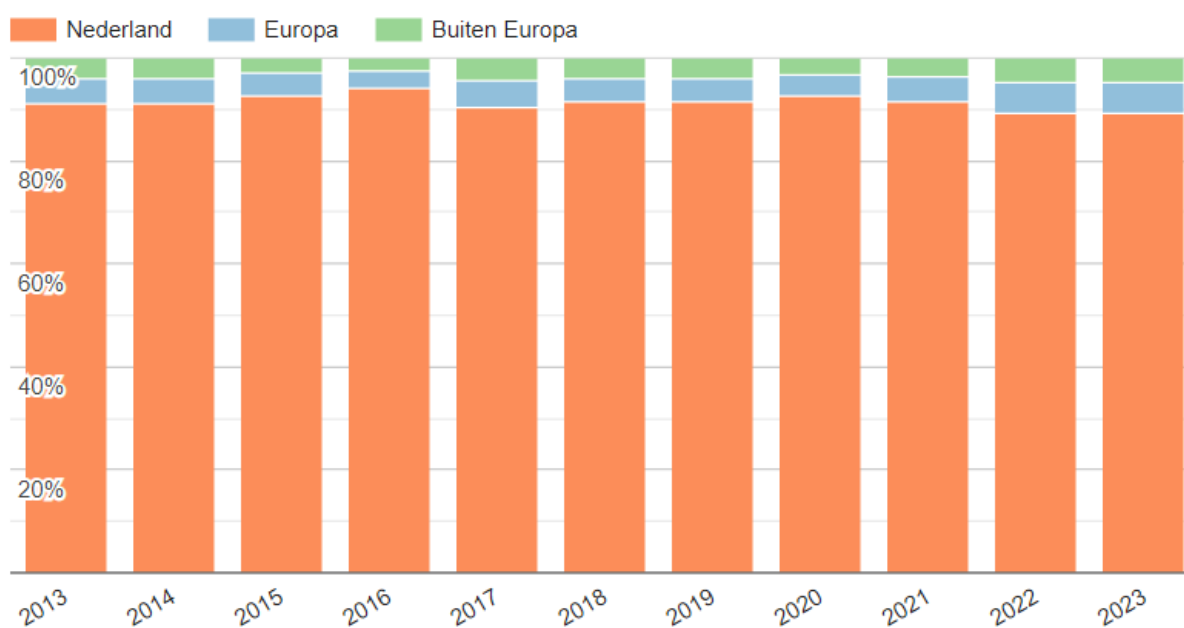
Bovenstaand taartdiagram toont het aantal en percentage woningen naar type in de buurt De Heen.

Inwoners naar leeftijd in de buurt De Heen [↗](#)

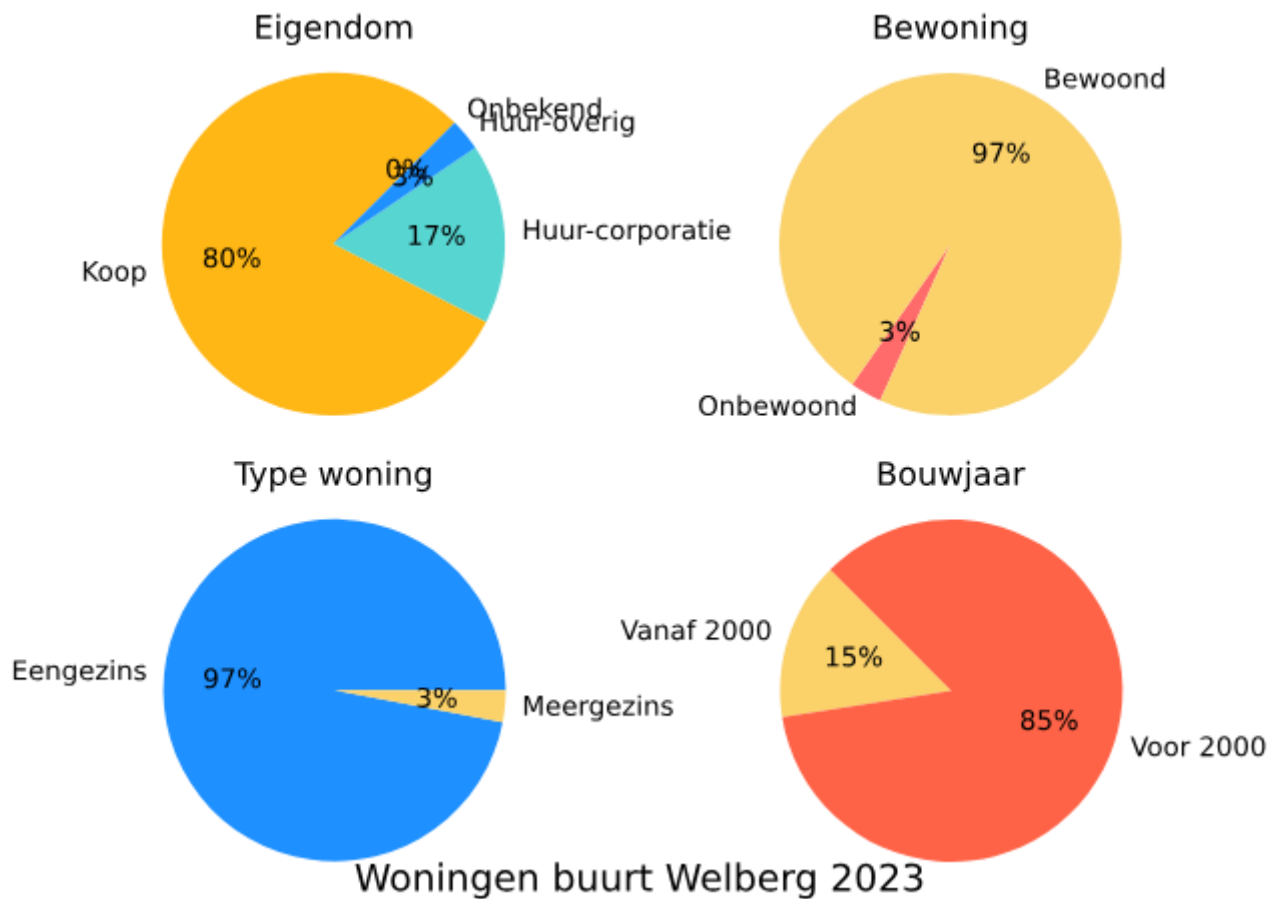


Bevolking, leeftijdsgroepen: aantal inwoners op 1 januari 2023 per leeftijdsgroep.

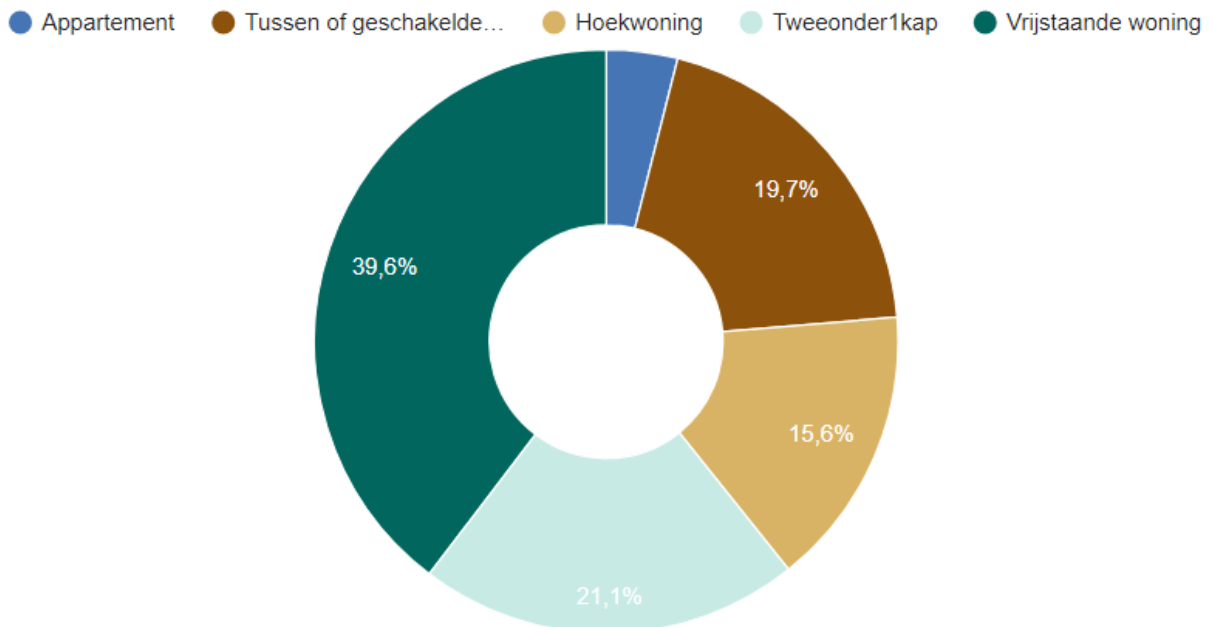
Inwoners naar land naar herkomst per jaar buurt De Heen



Autochtoon of migratieachtergrond in Nederland voor de periode van 2013 tot en met 2023: Bovenstaande grafiek toont de verdeling van de bevolking naar herkomst uit Nederland, herkomst uit Europa en herkomst van buiten Europa in de buurt De Heen per jaar.

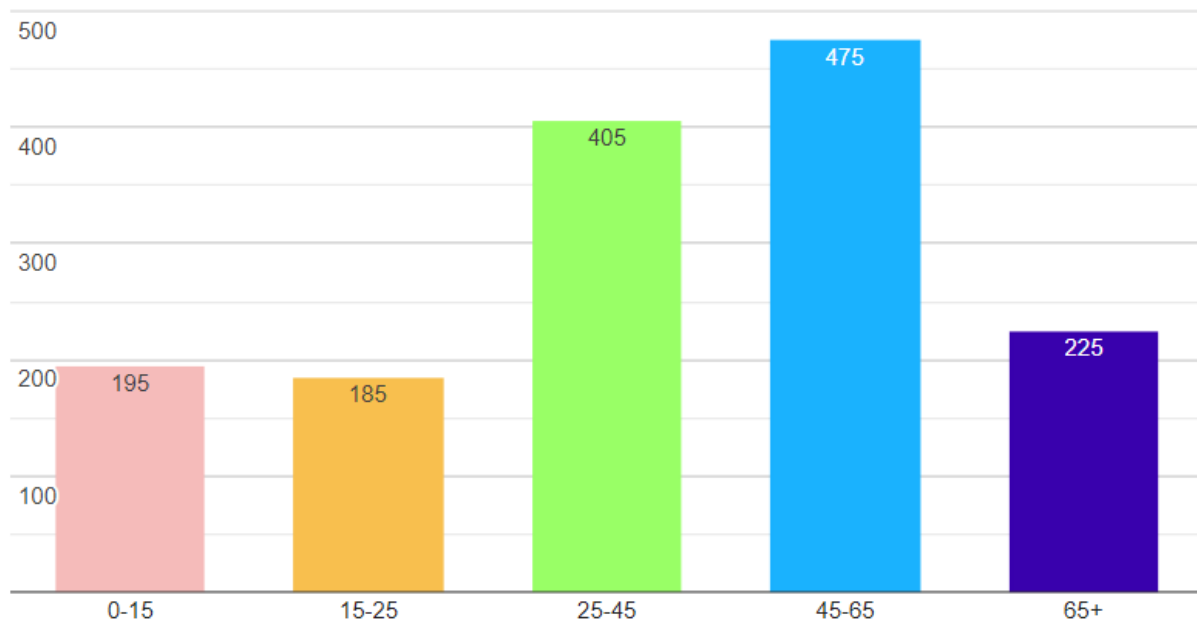


Vrijstaande woningen komen het meeste voor in de buurt Welberg: er zijn 201 adressen met het woningtype vrijstaande woning.

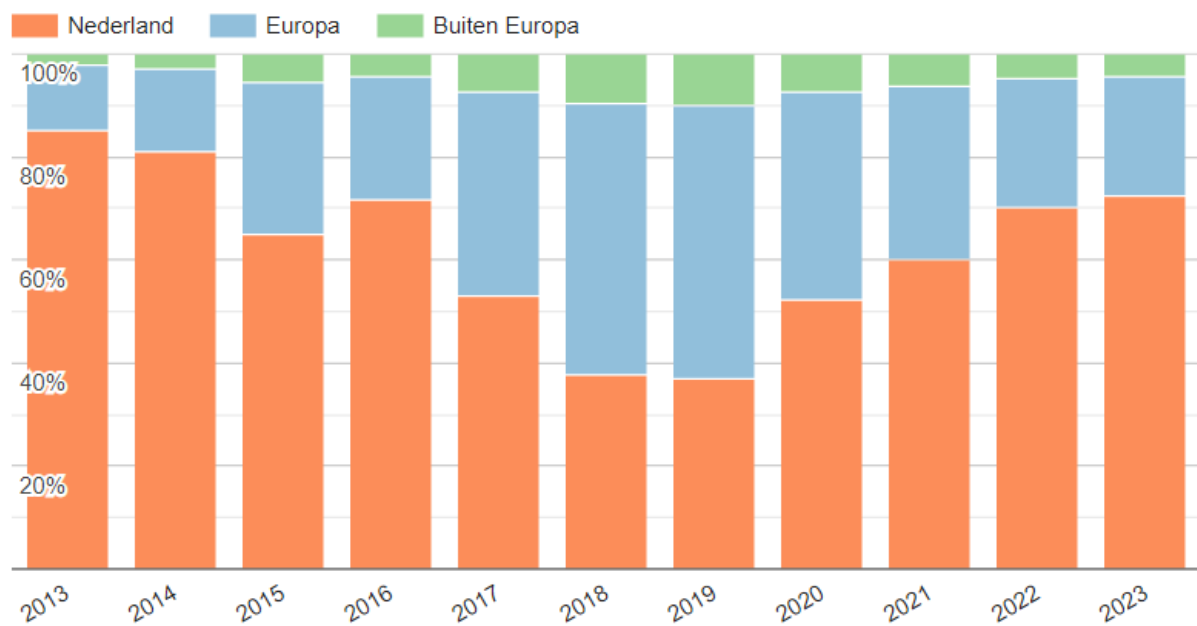


Bovenstaand taartdiagram toont het aantal en percentage woningen naar type in de buurt Welberg.

Inwoners naar leeftijd in de buurt Welberg [↗](#)



Inwoners naar land naar herkomst per jaar buurt Welberg

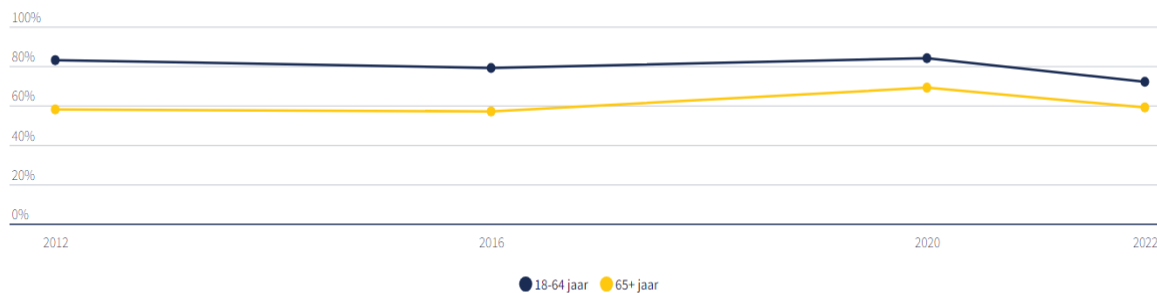


Autochtoon of migratieachtergrond in Nederland voor de periode van 2013 tot en met 2023:
 Bovenstaande grafiek toont de verdeling van de bevolking naar herkomst uit Nederland, herkomst uit Europa en herkomst van buiten Europa in de buurt Welberg per jaar.

Ervaren gezondheid

Ervaart eigen gezondheid als (zeer) goed

Steenbergen

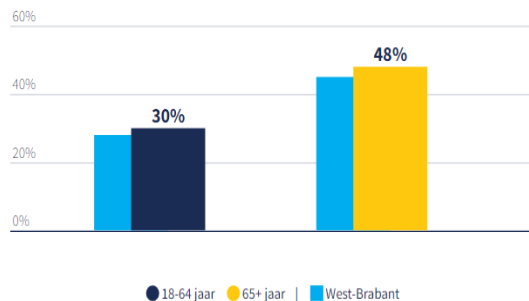


GGD | 2012 - 2022

Chronische ziekten en klachten

Heeft één of meer langdurige ziekten of aandoeningen

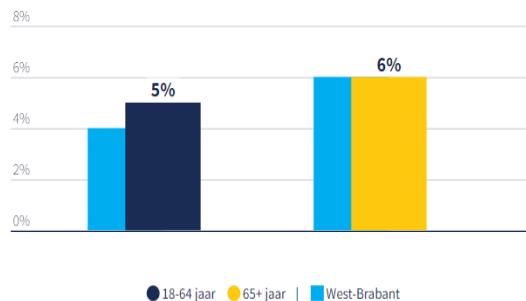
Steenbergen



GGD | 2022

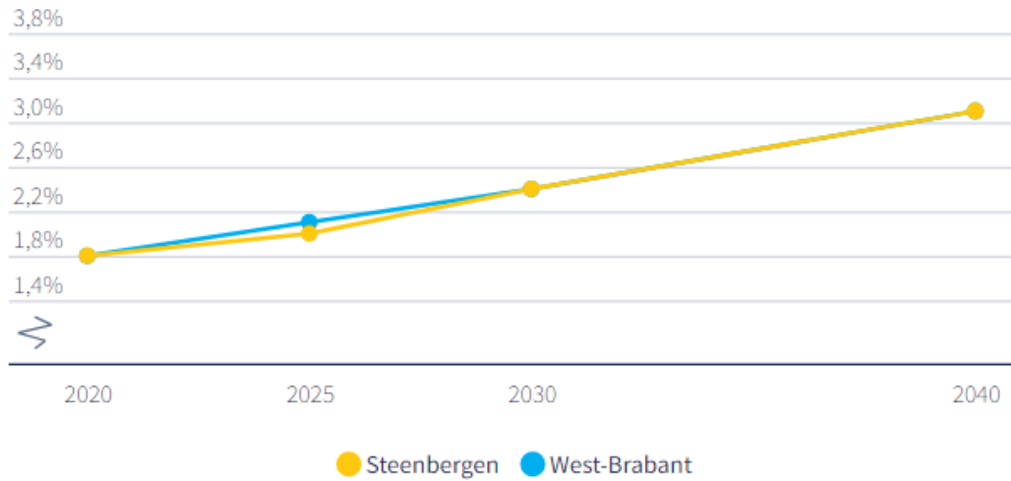
(Ernstig) beperkt in activiteiten vanwege gezondheid

Steenbergen



GGD | 2022

Prognose dementie



Alzheimer Nederland | 2020 - 2040

Kwetsbaarheid ouderen (65+ jaar)

Is een kwetsbare oudere



25%

Steenbergen



26%

West-Brabant

GGD | 2020

Voelt zich lichamelijk gezond



83%

Steenbergen



81%

West-Brabant

GGD | 2020

Is in of rondom huis gevallen



3%

Steenbergen



3%

West-Brabant

GGD | 2020

Heeft klachten over het geheugen



4%

Steenbergen



5%

West-Brabant

GGD | 2020