

Presentatie aan de Raad

Raadzaal gemeente Steenbergen

2021-11-18

1

Analyse raadzaal

2

Analyse omgeving

3

Onderzoek opstellingen

4

Uitwerking keuze

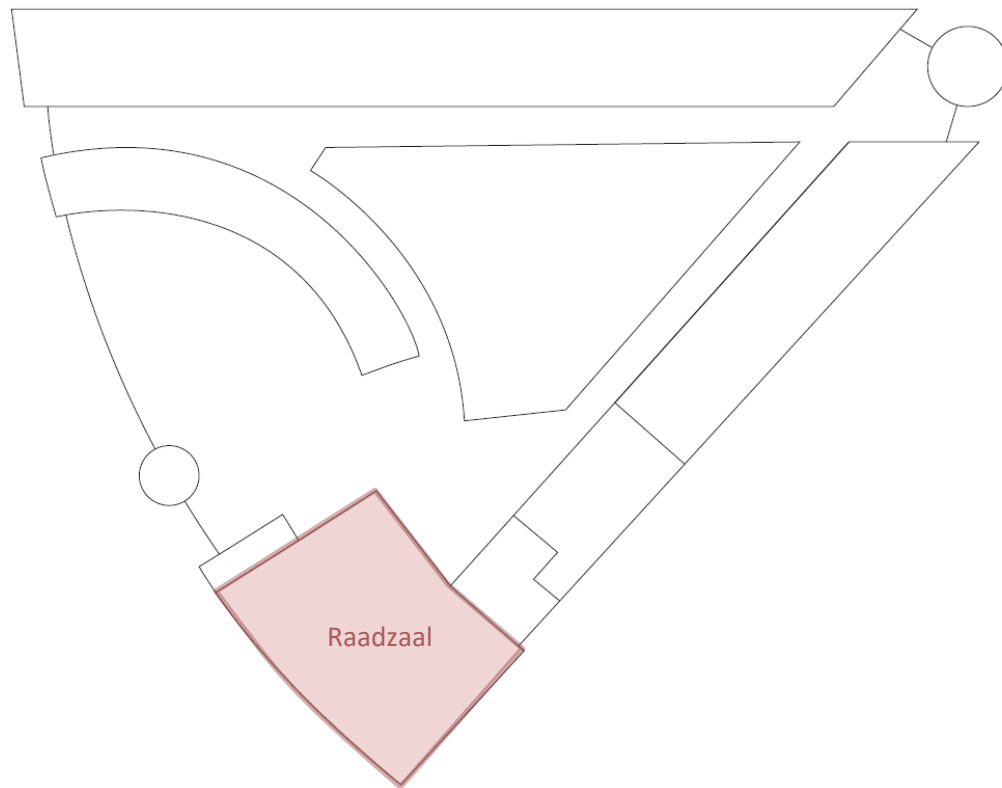
5

Identiteit

Analyse huidige raadzaal

Analyse raadzaal

Plangebied

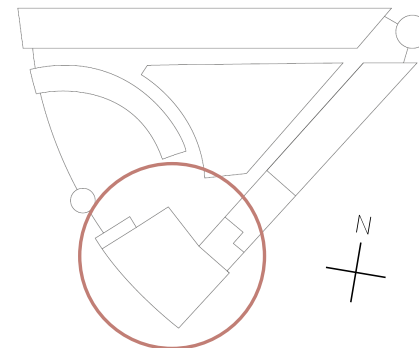


Analyse raadzaal



Toegang tot raadzaal

- Gesloten karakter raadzaal: afgesloten van ontvangsthal
- Harde materialen
- Weinig groen
- Donkere hoek, geen daglichttoetreding vanuit raadszaal naar ontvangsthal



Analyse raadzaal



Interieur huidige raadzaal

- Koude materialen
- Harde materialen
- Slechte akoestiek

- Weinig uitstraling
- Gedateerde uitstraling
- Geen "Steenbergse" uitstraling, identiteit en historische karakter

- College is niet zichtbaar voor publiek
- Publiek niet juist gepositioneerd
- Dwingende vorm beperkt flexibiliteit

- Slechte AV voorzieningen voor raadsleden
- Klimaatbeheersing slecht
- Losse kabels

- Verouderd meubilair
- Geen garderobe mogelijkheid

Analyse raadzaal




- Harde en koude materialen
- Slechte akoestiek

Analyse raadzaal




- Geen "Steenbergse" uitstraling, identiteit en historische karakter ontbreekt

Analyse raadzaal



- Multifunctioneel karakter is beperkt
- Facilitering publieke zitplaatsen slecht

Analyse raadzaal



- Verouderde AV voorzieningen
- Niet voldoende digitale middelen voor raadswork

Analyse raadzaal



- Huidige opstelling Raadzaal

Analyse raadzaal



- Publiek direct achter raadsleden

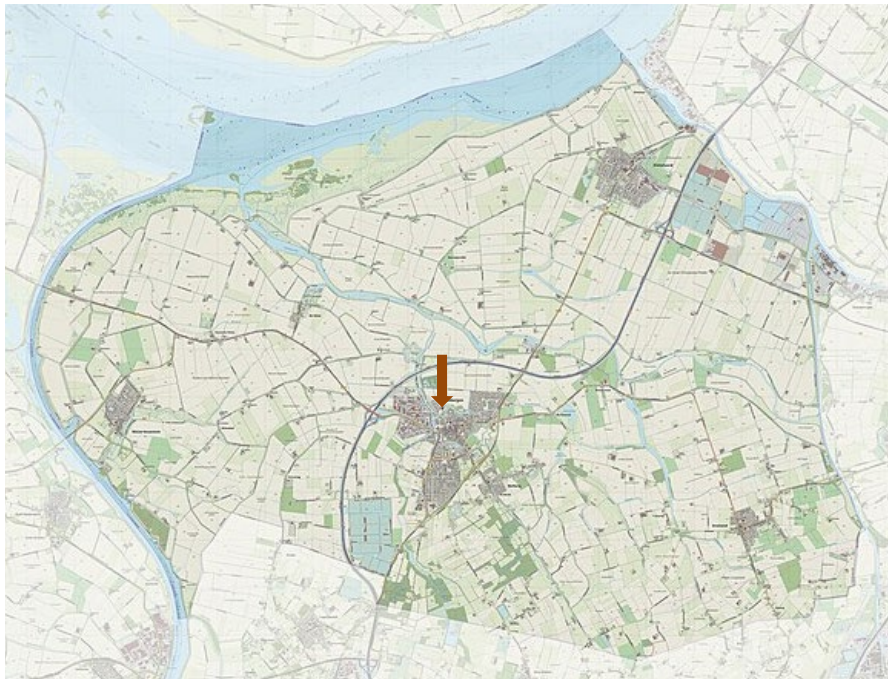
Analyse raadzaal



- Lokale omroep
- Waar zit de pers? (3 plaatsen)

Analyse omgeving

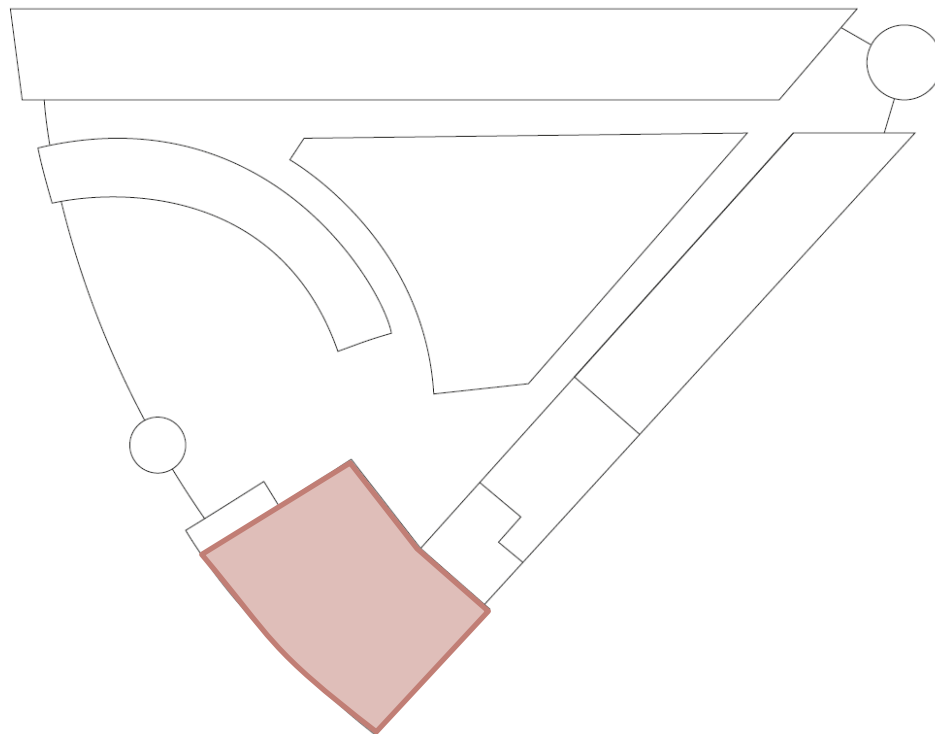
Analyse omgeving



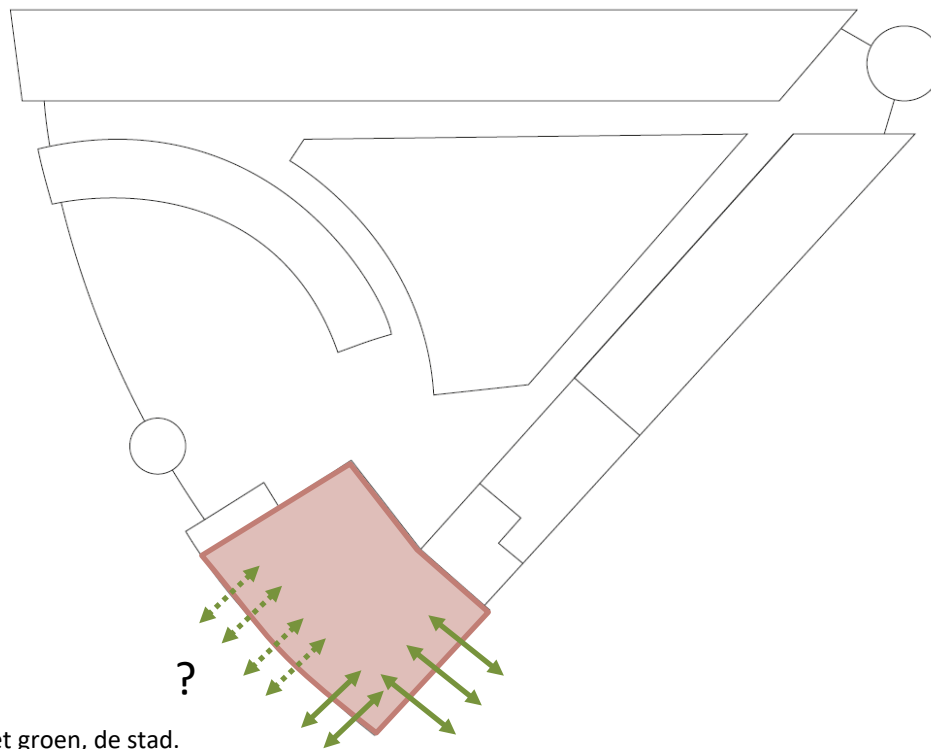
Analyse raadzaal



Analyse raadzaal



Analyse raadzaal

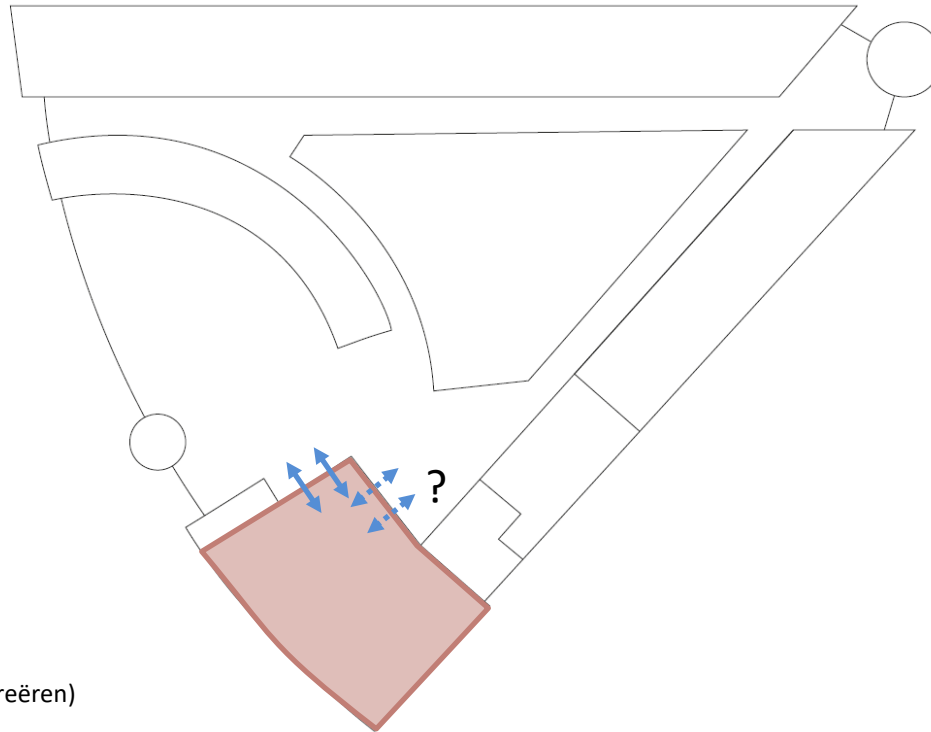


↔ Verbinding met buiten, het groen, de stad.

Analyse raadzaal



Analyse raadzaal

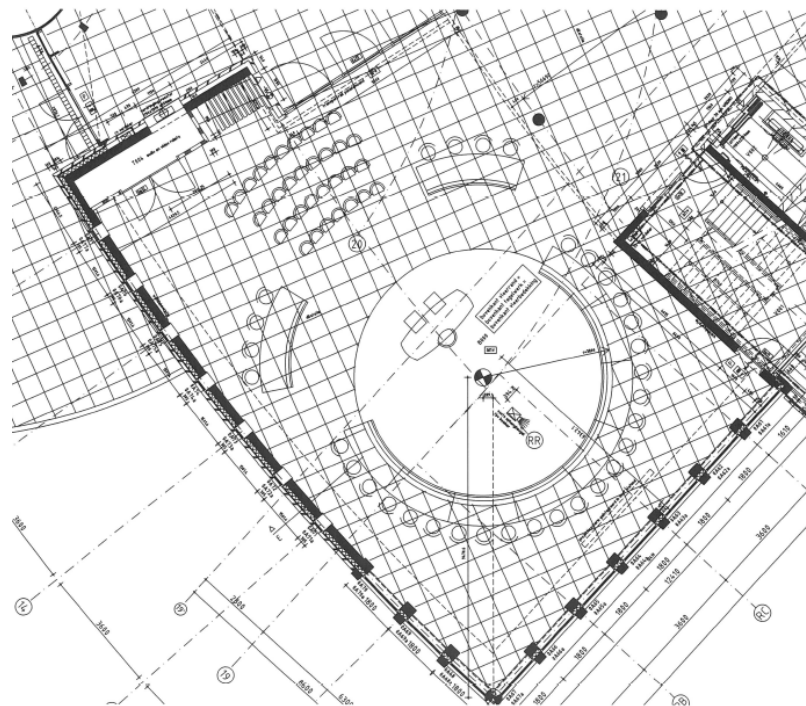


↔ Verbinding / zichtlijnen (creëren)

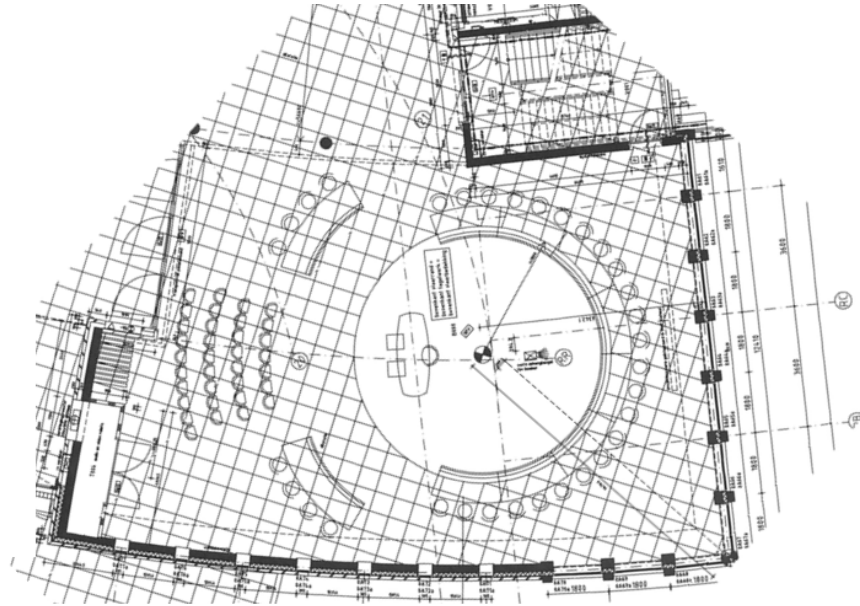
Analyse raadzaal



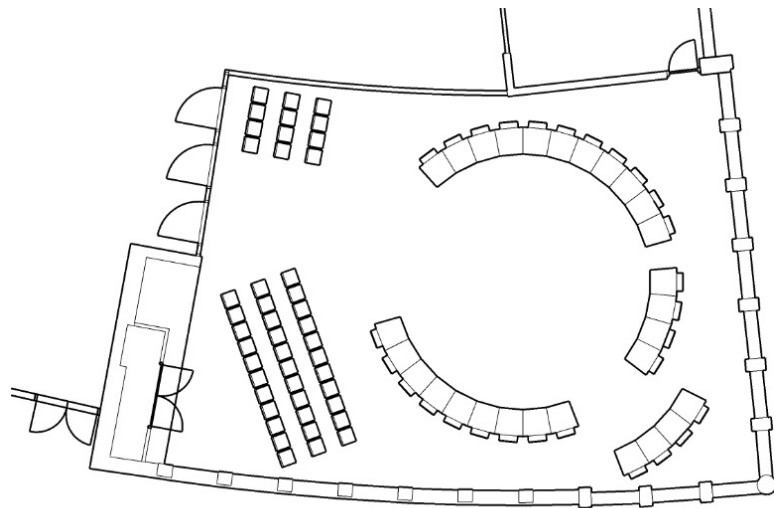
Analyse raadzaal



Analyse raadzaal



Analyse raadzaal

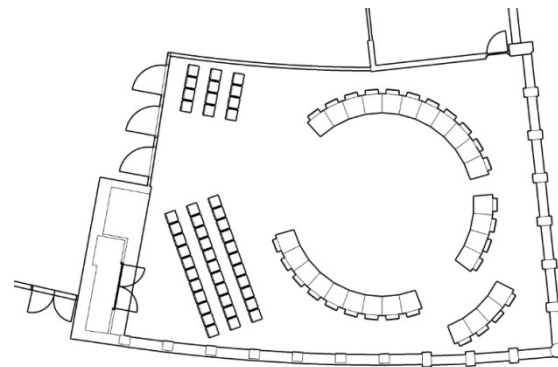


Analyse raadzaal



Kansen voor raadzaal

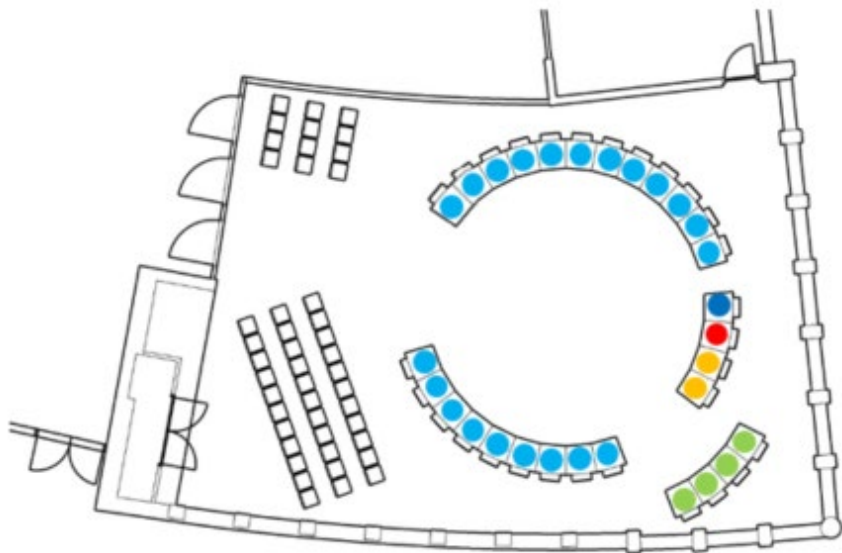
- Verbinding met groen buiten
- Identiteit Steenbergen en dorpskernen brengen warmte en identiteit
- Rijke historie terug laten zien
- Publiek meer deel laten uit maken van bijeenkomsten
- Verbinding publiekshal: meer transparantie



Analyse opstellingen

Analyse raadzaal

Bestaande opstelling



Aantal zitplaatsen tafel:

- 21 raadsleden
- 1 voorzitter +
- 2 gasten
- 1 griffier
- 4 college leden

Totaal 29 plaatsen

Aantal werkplekken:

- 2 griffie medewerkers

Overig:

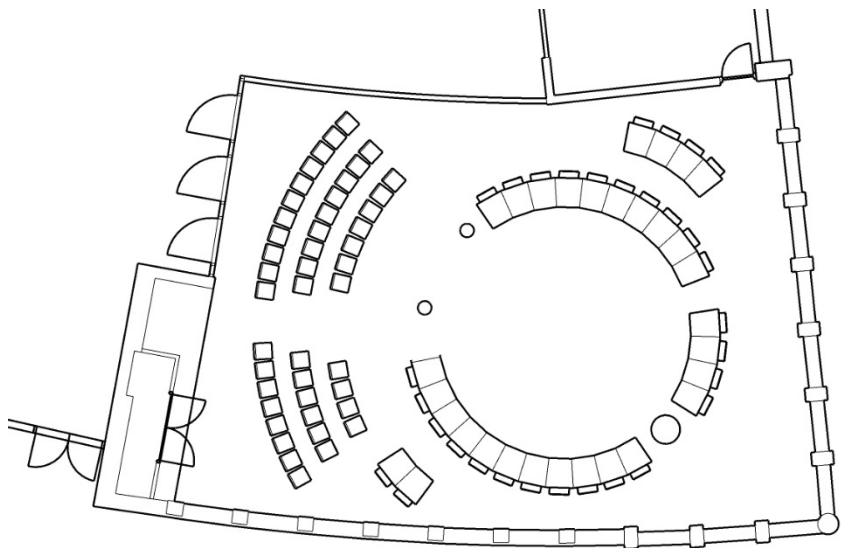
- 1 spreekgestoelte
- 2 interruptie microfoons
- 3 pers plaatsen

Aantal bezoekers zitplaatsen:

- 45 bezoekers

Analyse raadzaal

Opstel mogelijkheden


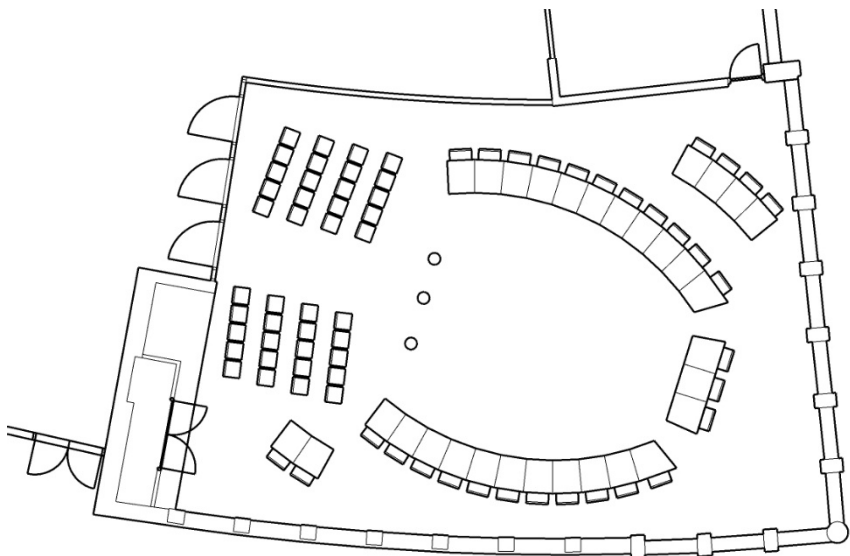


Huis van de Gemeente Peel en Maas

- Open blik naar buiten
- Meer open naar publiek
- Aantal zitplaatsen publiek uitbreiden naar ontvangsthal

Analyse raadzaal

Mogelijke opstellingen raadstafel

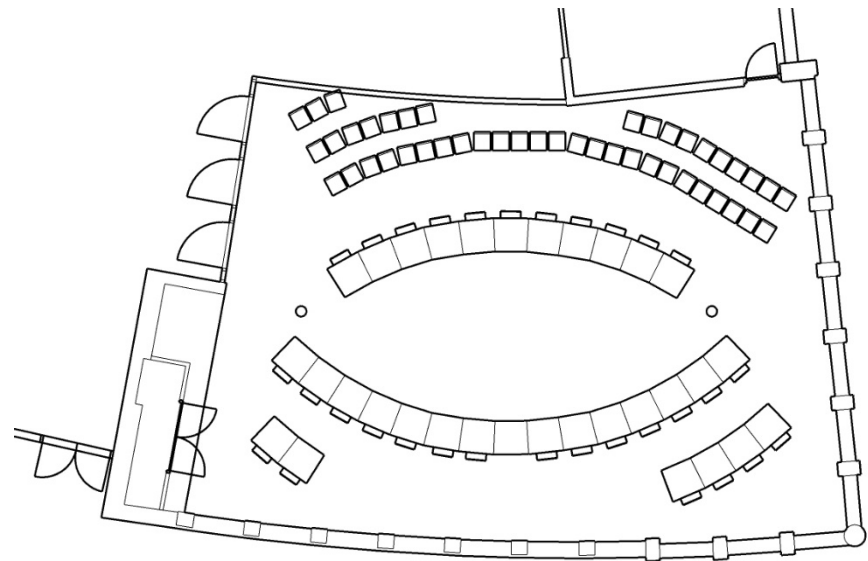


Commissiezaal Stadhuis Amsterdam

- Open karakter
- Publiek is onderdeel van debat
- Langere looplijnen
- Aantal zitplaatsen publiek uitbreiden naar ontvangsthal

Analyse raadzaal

Opstel mogelijkheden



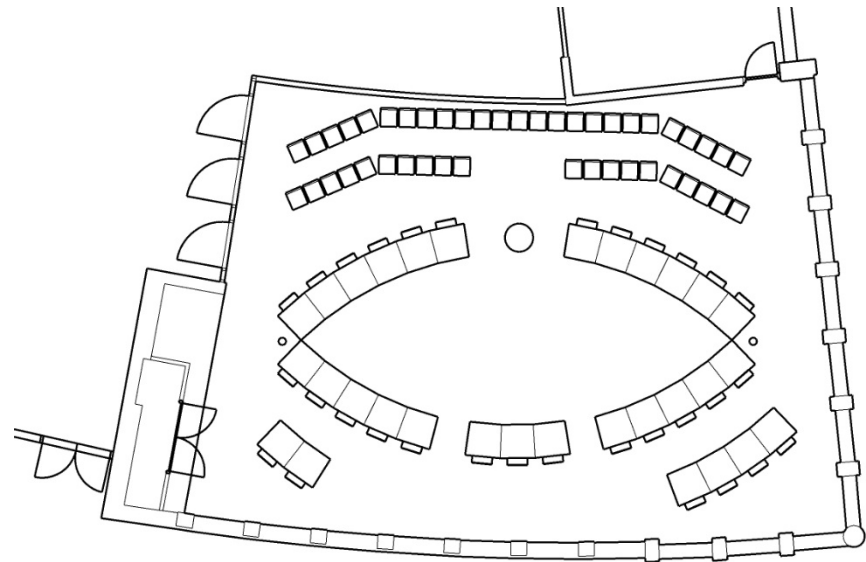
- Vorm volgt raadzaal
- Andere oriëntatie in de ruimte
- Ver gelegen zitplaatsen moeilijk oogcontact
- Met rug naar publiek
- Publiek aan 1 zijde positioneren
- Langere looplijnen door gesloten ring



Gemeentehuis Oss

Analyse raadzaal

Opstel mogelijkheden



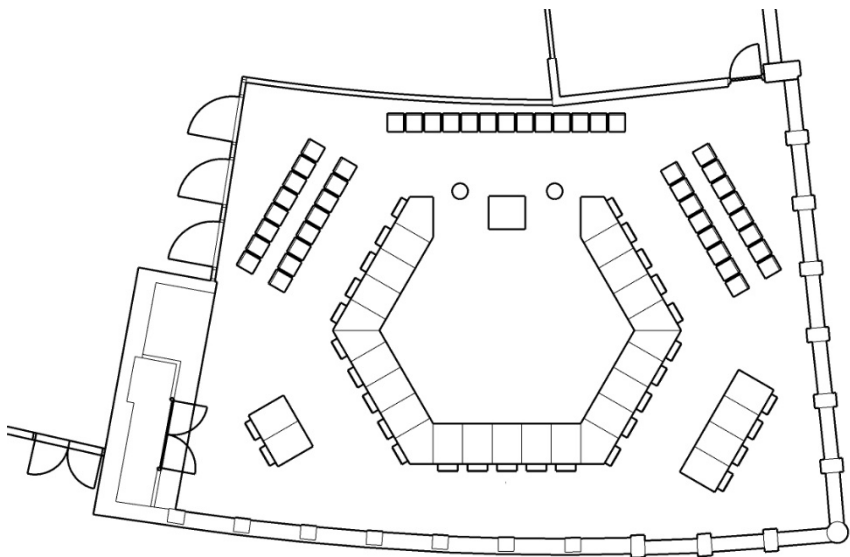
Rucphen, Dienstverleningscentrum

- Vorm volgt raadzaal
- Andere oriëntatie in de ruimte
- Goed contact met mede raadsleden

- Met rug naar publiek
- Publiek aan 1 zijde positioneren

Analyse raadzaal

Mogelijke opstellingen raadstafel

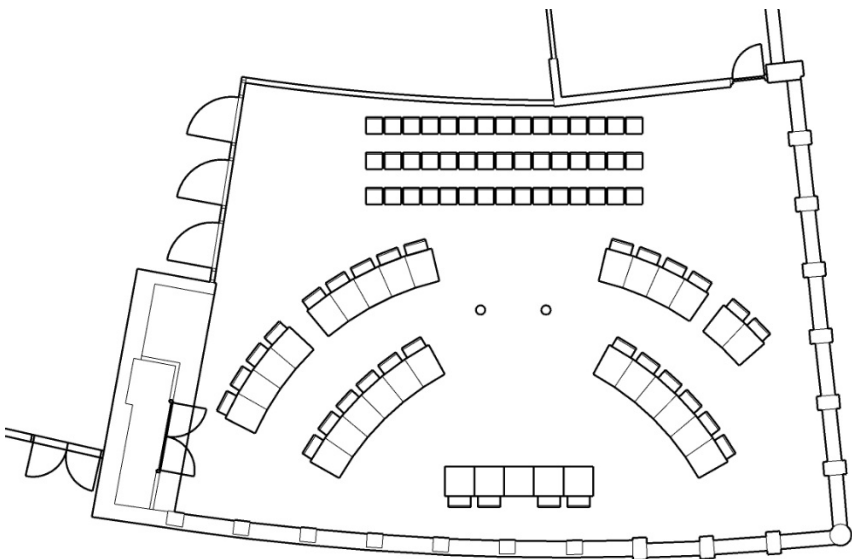


Gemeentehuis Cranendonck

- Hexagon vorm zorgt voor goed onderling zicht
- Publiek deels achter raadsleden
- Publiek meer door de zaal heen
- Ruim van opzet

Analyse raadzaal

Mogelijke opstellingen raadstafel

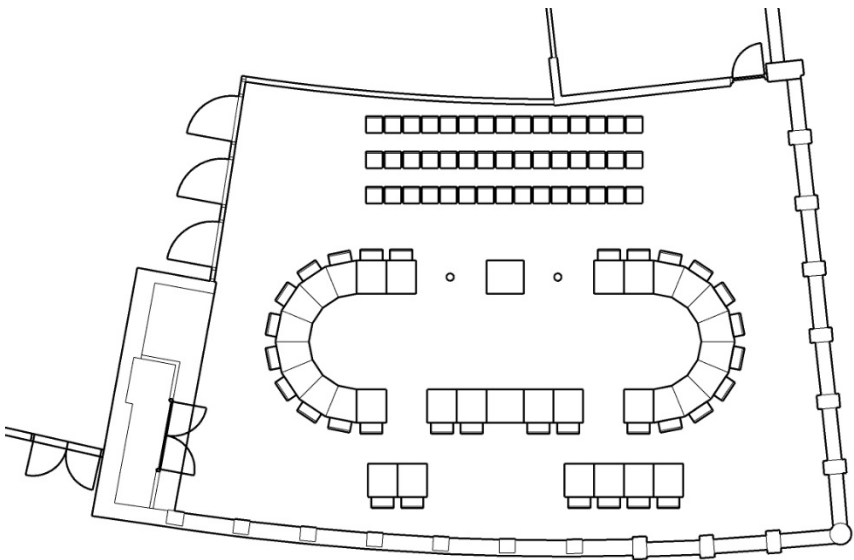


Gemeentehuis Zaltbommel

- Frontale opstelling, opgedeeld karakter
- Korte looplijnen
- Open karakter
- Publiek achter raadsleden
- Publiek aan 1 zijde positioneren

Analyse raadzaal

Mogelijke opstellingen raadstafel


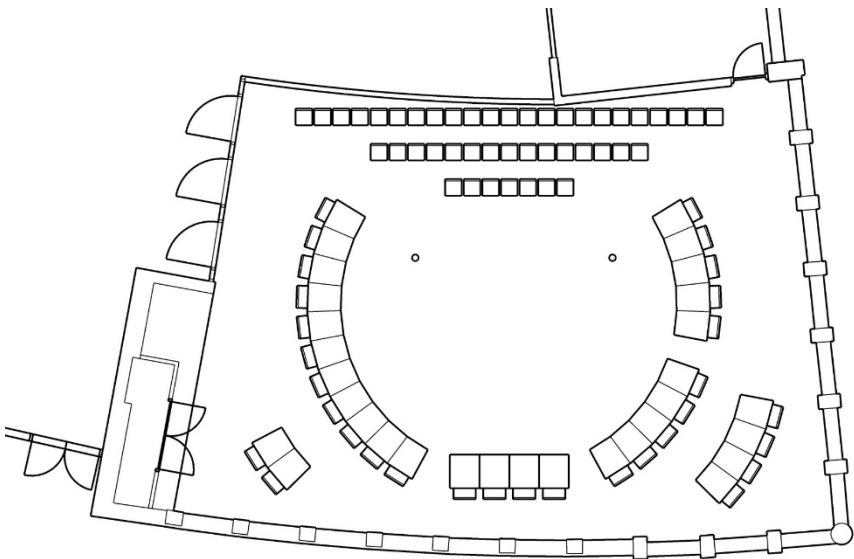


Gemeentehuis Overbetuwe

- Kleinschaligere opstelling
- Gevoel van 1 tafel
- Publiek deels vrij uitzicht
- Publiek aan 1 zijde positioneren

Analyse raadzaal

Mogelijke opstellingen raadstafel



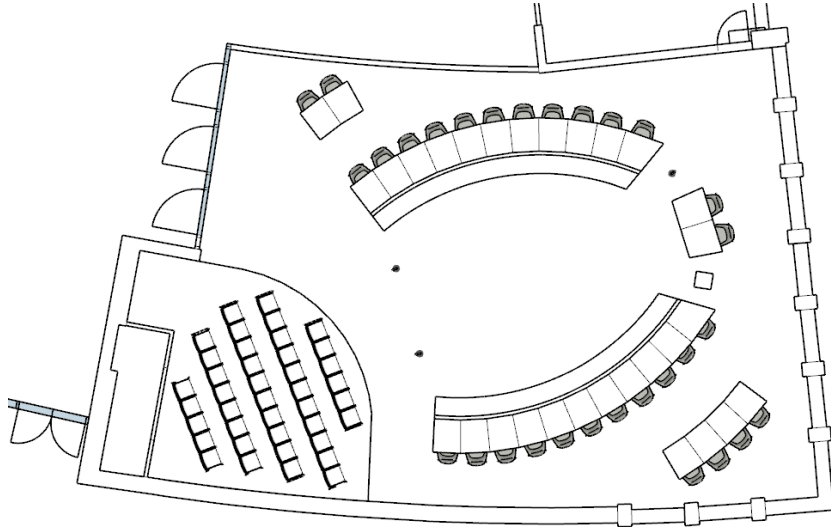
Commissiezaal Stadhuis Amsterdam

- Meest open opzet naar publiek
- Grote afstand tussen raadsleden door ruime opzet
- Publiek niet eenvoudig uit te breiden
- Publiek aan 1 zijde positioneren

Uitwerking keuze opstelling Steenbergen

Voorstel indeling raadzaal

Basis richting opstelling -> samen met werkgroep




Commissiezaal Stadhuis Amsterdam

- Open karakter
- Publiek is onderdeel van debat
- Langere looplijnen
- Aantal zitplaatsen publiek uitbreiden naar ontvangsthal

Voorstel indeling raadzaal

Opstelling 1



- Open karakter
- Publiek is onderdeel van debat
- Langere looplijnen
- Bank in binnenring voor informele bijeenkomsten
- Podium voor publiek

Aantal zitplaatsen tafel:

- 21 raadsleden
- 1 voorzitter +
- 1 gast
- 1 griffier
- 4 college leden

Totaal 28 plaatsen

Aantal werkplekken:

- 2 griffie medewerkers

Overig:

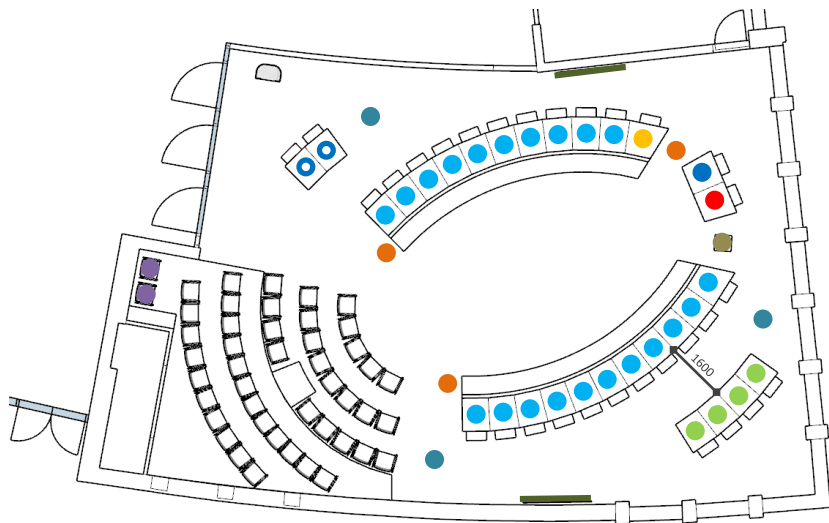
- 1 spreekgestoelte
- 3 interruptie microfoons
- 3 pers plaatsen

Aantal bezoekers zitplaatsen:

- 40 bezoekers

Voorstel indeling raadzaal

Opstelling 1 optimalisering



- Open karakter
- Publiek is onderdeel van debat
- Langere looplijnen
- Bank in binnenring voor informele bijeenkomsten
- Podium voor publiek

Aantal zitplaatsen tafel:

- 21 raadsleden
- 1 voorzitter +
- 1 gast
- 1 griffier
- 4 college leden

Totaal 28 plaatsen

Aantal werkplekken:

- 2 griffie medewerkers

Overig:

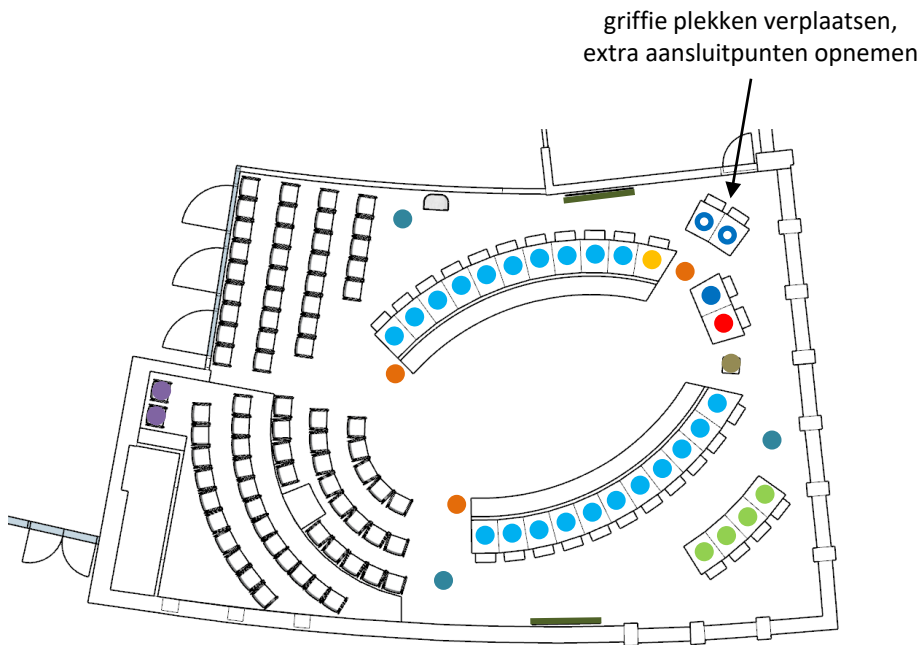
- 1 spreekgestoelte
- 3 interruptie microfoons
- 3 camera's
- 2 plaatsen bode + beveiliging + bergruimte
- 2 TV schermen
- Pers plaatsen

Aantal bezoekers zitplaatsen:

- 44 bezoekers

Voorstel indeling raadzaal

Opstelling 1 – grotere groep publiek



- Open karakter
- Publiek is onderdeel van debat
- Langere looplijnen
- Bank in binnenring voor informele bijeenkomsten
- Podium voor publiek

Aantal zitplaatsen tafel:

● 21	raadsleden
● 1	voorzitter +
● 1	gast
● 1	griffier
● 4	college leden

Totaal 28 plaatsen

Aantal werkplekken:

○ 2	griffie medewerkers
-----	---------------------

Overig:

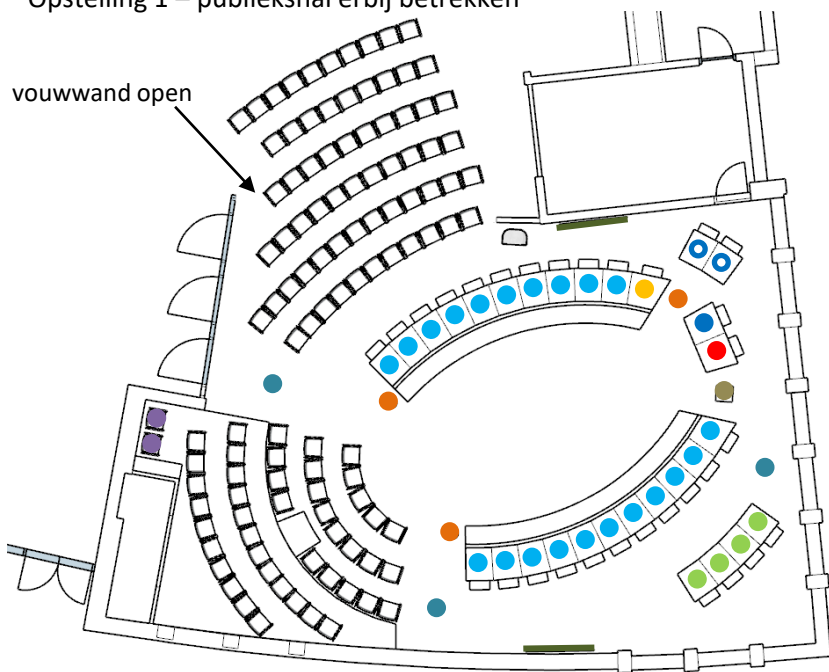
● 1	spreekgestoelte
● 3	interruptie microfoons
● 3	camera's
● 2	plaatsen bode + beveiliging + bergruimte
— 2	TV schermen
-	Pers plaatsen

Aantal bezoekers zitplaatsen:

- 75 bezoekers

Voorstel indeling raadzaal

Opstelling 1 – publiekshal erbij betrekken



- Open karakter
- Publiek is onderdeel van debat
- Aantal zitplaatsen publiek uitbreiden naar ontvangsthal
- Bank in binnenring voor informele bijeenkomsten
- Podium voor publiek

Aantal zitplaatsen tafel:

- 21 raadsleden
- 1 voorzitter +
- 1 gast
- 1 griffier
- 4 college leden

Totaal 28 plaatsen

Aantal werkplekken:

- 2 griffie medewerkers

Overig:

- 1 spreekgestoelte
- 3 interruptie microfoons
- 3 camera's
- 2 plaatsen bode + beveiliging + bergruimte
- 2 TV schermen
- pers plaatsen

Aantal bezoekers zitplaatsen:

- 100+ bezoekers

Optimalisatie raadzaal

Meer transparantie in doorgang

Bestaande situatie



Optimalisatie raadzaal

Meer transparantie in doorgang

Nieuw voorstel



Identiteit Steenbergen



Identiteit Steenbergen

Algemene info

25.054 inwoners

160 km² waarvan 10 km² water

Plaatsen in de gemeente Steenbergen:

De Heen, Dinteloord, Kruisland, Nieuw-Vossemeer en Steenbergen (met Welberg)

Historische kaarten



Identiteit Steenbergen

Algemene info - kernen

**RAADZALEN
DE TWEE SNOEKEN**

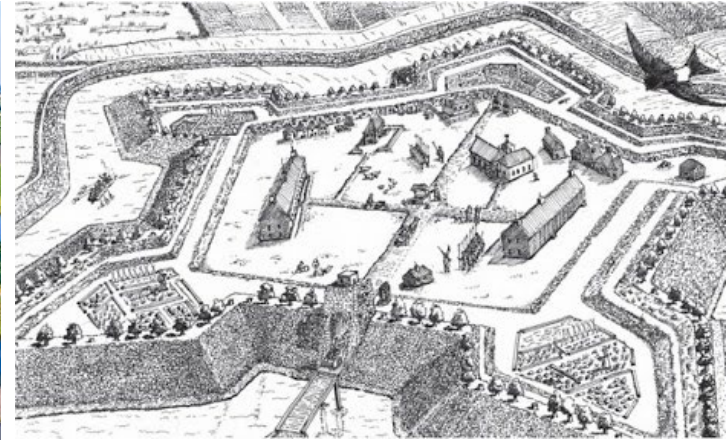


RAADZALEN DE TWEE SNOEKEN



Fort Henricus was een fort aangelegd in 1626 ter verdediging van de haven van Steenberg. Het fort is conform een ontwerp van David van Orliens gebouwd, deels in de Graaf Hendrikpolder en deels in de schorren en slikken die later zijn bedijkt als de Oude en de Nieuwe Vlietpolder.

<https://www.natuurmonumenten.nl/natuurgebieden/fort-henricus>



Steenbergen is uitgegroeid tot stad door de zoutwinning in dit gebied




Moertering of zoutwinning

Bij moertering werd moer of darink, een soort veen met een hoog zoutgehalte, gedroogd en verbrand; waarna uit de as zout gewonnen werd. De industrie bevond zich bijna uitsluitend in Zeeland, het uiterste westen van Noord-Brabant en het meest zuidelijke gebied van het huidige Zuid-Holland. Het hier gewonnen zout was een zeer waardevol goed en essentieel in het bewaren van voedsel en vormt het begin van de ontwikkeling van Steenbergen tot stad gedurende de 13e en 14e eeuw.

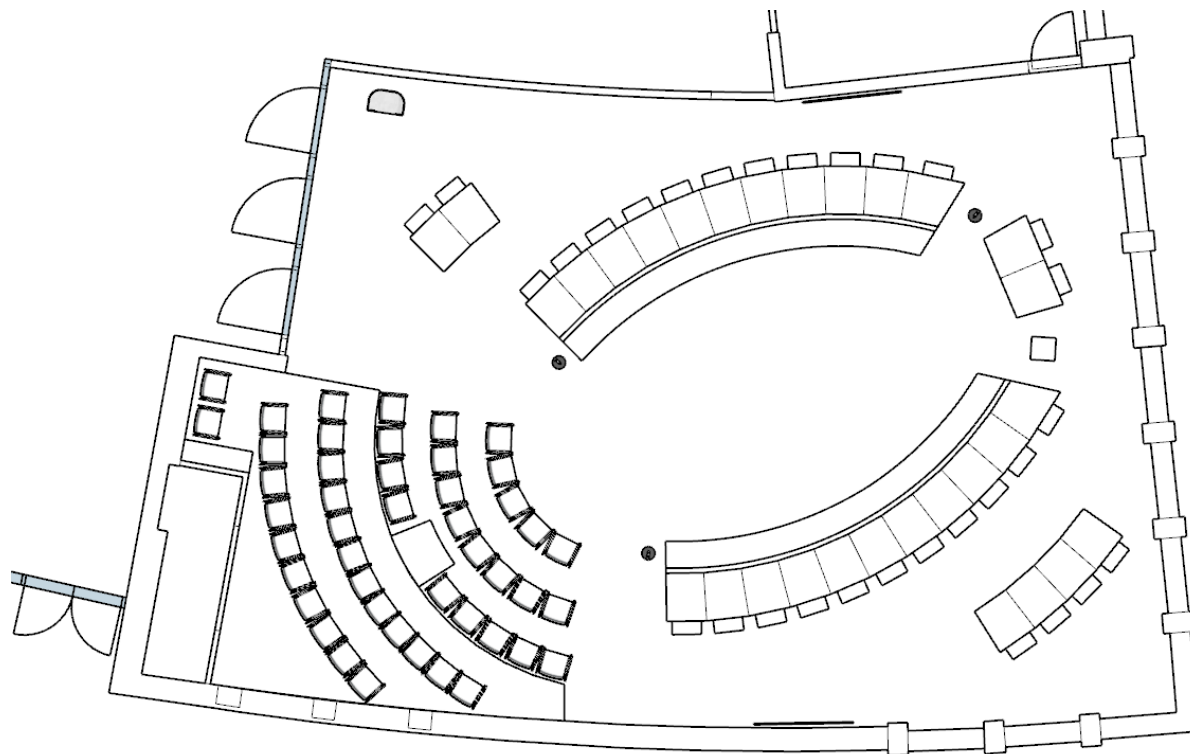
Steenbergen is groot geworden door de **suiker- & zoutwinning** in dit gebied
suikerbieten verbouwen & veen – drogen – verbranden – zeven van het zout

RAADZALEN DE TWEE SNOEKEN

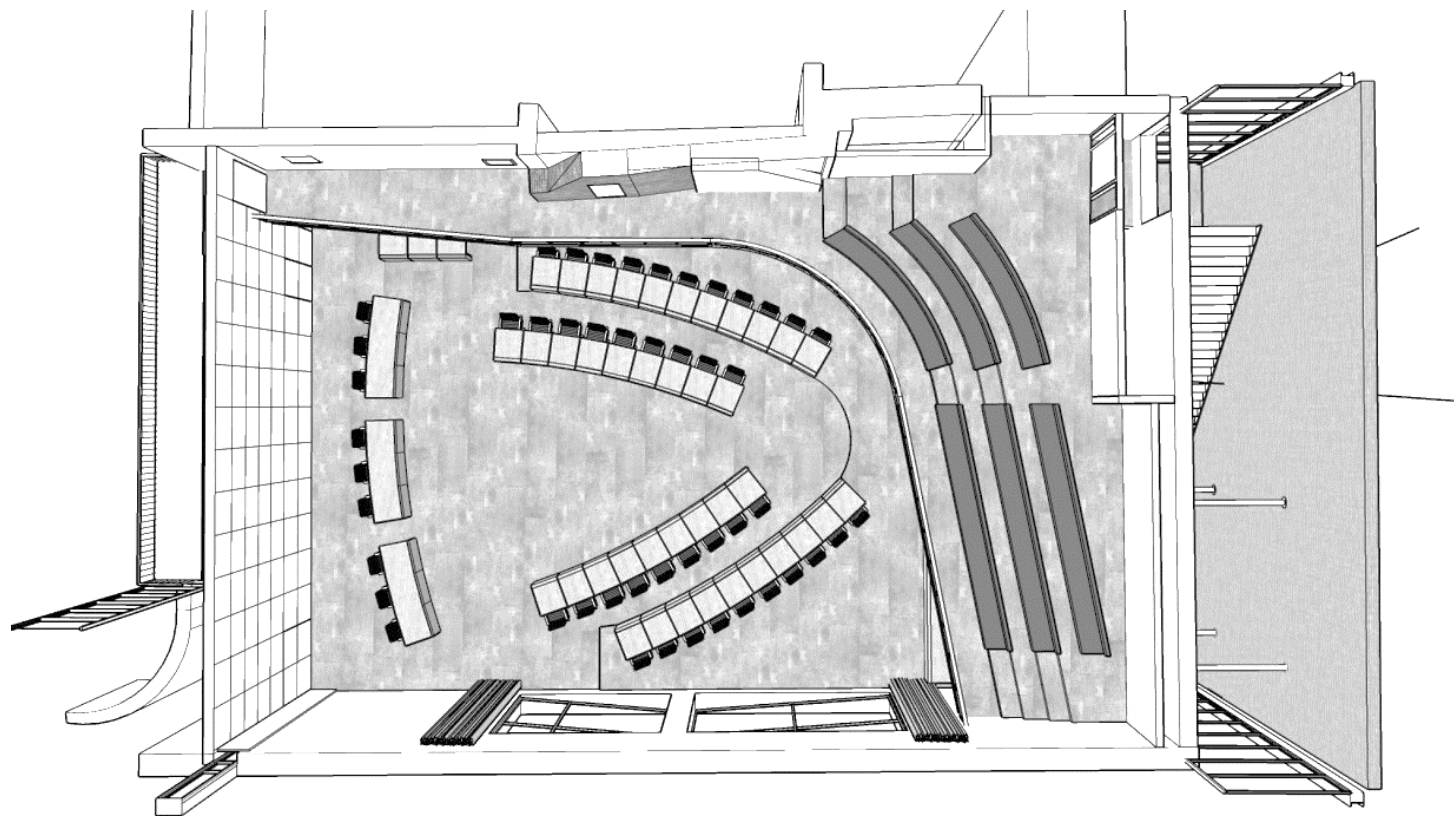


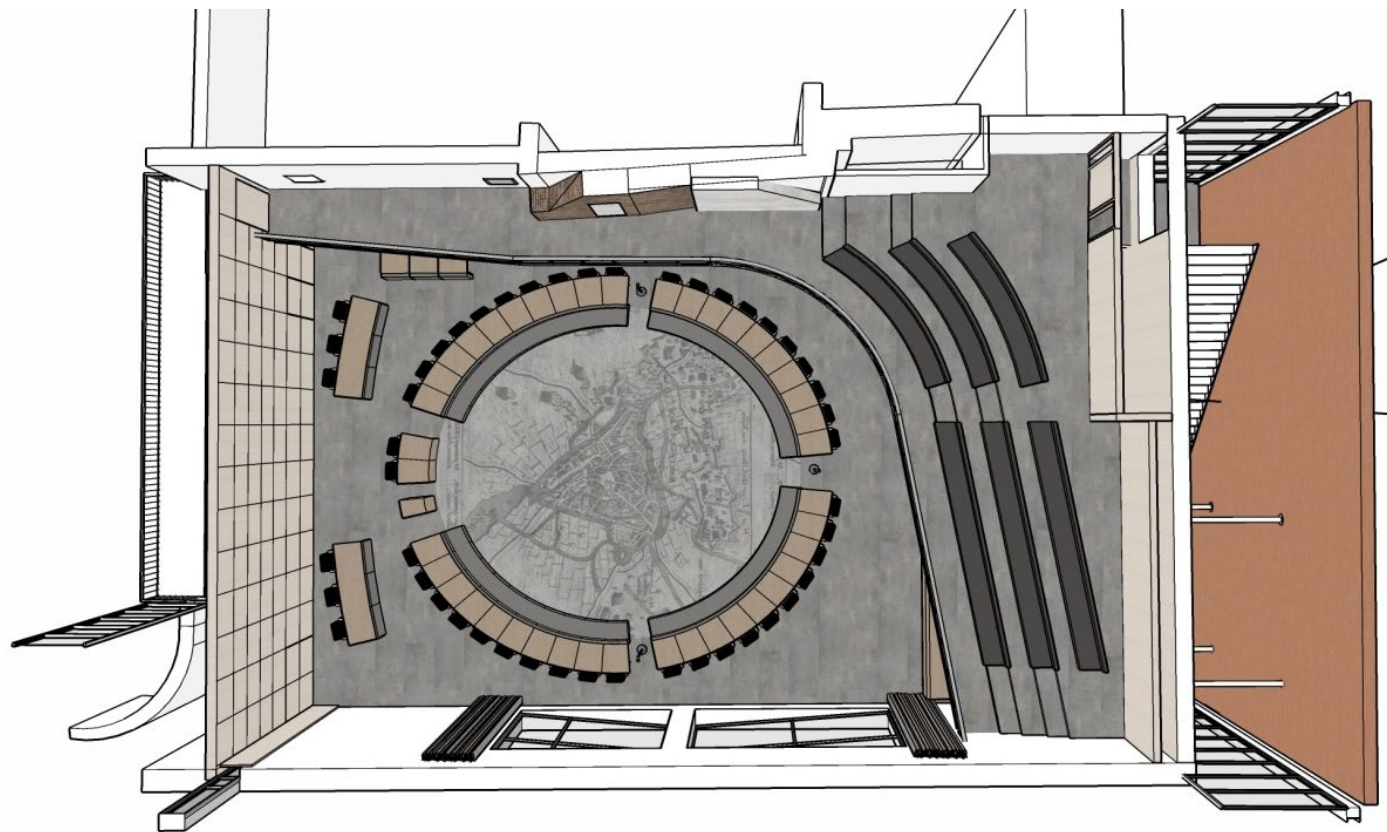
*Geometrische vormen van suiker- en zoutkristallen
& de vorm van forten in de omgeving*


Voorstel indeling raadzaal



Casus raadzaal 's-Hertogenbosch










Steenbergen is groot geworden door de **suiker- & zoutwinning** in dit gebied
suikerbieten verbouwen & veen – drogen – verbranden – zeven van het zout

RAADZALEN DE TWEE SNOEKEN



*Geometrische vormen van suiker- en zoutkristallen
& de vorm van forten in de omgeving*

Presentatie aan de Raad

Raadzaal gemeente Steenbergen

2021-11-18

Vragen?